

Сообщение о возможном установлении публичного сервитута (Ставропольский край).

В соответствии с п. 3 статьи 39.42 Земельного кодекса Российской Федерации Министерство цифрового развития, связи и массовых коммуникаций Российской Федерации настоящим сообщает, что в целях эксплуатации объекта связи «Строительство ВОЛП х. Грушевый – г. Тихорецк» на участке г. Невинномысск – х. Грушевый» возможно установление публичного сервитута в отношении следующих земельных участков (их частей):

26:00:000000:342086 – Российская Федерация, Ставропольский край, Кочубеевский р-н;

26:11:000000:11656 – Ставропольский край, р-н Шпаковский, с. Татарка, территория СПКк «Пригородный»;

26:11:000000:11692 – Ставропольский край, р-н Шпаковский, Российская Федерация, Ставропольский край, Шпаковский район, территория МО Татарского сельсовета;

26:11:000000:3265 – Ставропольский край, р-н Шпаковский, х. Садовый;

26:11:000000:7375 – Российская Федерация, Ставропольский край, Шпаковский район, Татарский сельсовет, село Татарка;

26:11:000000:7531 – Российская Федерация, Ставропольский край, р-н Шпаковский, в границах муниципального образования Татарского сельсовета, территория СПКк «Пригородный»;

26:11:070201:14 (ЕЗ 26:11:000000:322), 26:11:070201:17 (ЕЗ 26:11:000000:322), 26:11:070201:6 (ЕЗ 26:11:000000:322), 26:11:070201:7 (ЕЗ 26:11:000000:322), 26:11:070201:8 (ЕЗ 26:11:000000:322) – участок находится примерно в 0 км по направлению на северо-запад от ориентира: район Шпаковский, хутор Садовый, расположенного за пределами участка, Шпаковский район, Ставропольский край;

26:11:070201:23 – местоположение установлено относительно ориентира Ставропольский край, Шпаковский район, участок находится примерно в 0 км по направлению на северо-запад от ориентира район Шпаковский хутор Садовый;

26:11:070203:37 – местоположение установлено относительно ориентира, расположенного в границах участка. Ориентир территория СПКк «Пригородный». Почтовый адрес ориентира: Ставропольский край, р-н Шпаковский, с. Татарка, территория СПКк «Пригородный»;

26:11:070301:27 – Российская Федерация, Ставропольский край, Шпаковский район, «Подъезд к хутору Садовый» от автомобильной дороги «Ставрополь - п. Тоннельный - ст. Барсуковская»;

26:11:070401:1 (ЕЗ 26:11:000000:82) – местоположение установлено относительно ориентира, расположенного в границах участка. Почтовый адрес ориентира: край Ставропольский, р-н Шпаковский, территория СПКк «Пригородный»;

26:11:070401:13 (ЕЗ 26:11:000000:326), 26:11:070501:8 (ЕЗ 26:11:000000:326), 26:11:070501:9 (ЕЗ 26:11:000000:326) – местоположение установлено относительно ориентира, расположенного за пределами участка. Ориентир жилое здание. Участок

находится примерно в 2,7 км, по направлению на северо-запад от ориентира. Почтовый адрес ориентира: Ставропольский край, р-н Шпаковский, х. Садовый, ул. Островского, 7;

26:11:070401:5 (ЕЗ 26:11:000000:92) – Ставропольский край, р-н Шпаковский, автодорога «Ставрополь-Тоннельный-Барсуковская», участок 1, 2, 3;

26:11:070401:504 – Российская Федерация, Ставропольский край, р-н Шпаковский, Местоположение установлено относительно ориентира, расположенного за пределами участка. Ориентир х. Садовый. Участок находится примерно в 0 км от ориентира по направлению на северо-запад;

26:11:070401:505 – Ставропольский край, Шпаковский р-н, х. Садовый;

26:11:070401:506 – Ставропольский край, Шпаковский р-н, х. Садовый;

26:11:070401:508 – Ставропольский край, Шпаковский р-н, х. Садовый;

26:11:070401:509 – Ставропольский край, Шпаковский р-н, х. Садовый;

26:12:000000:14093 – Российская Федерация, Ставропольский край, г. Ставрополь;

26:12:000000:14094 – Российская Федерация, Ставропольский край, г. Ставрополь;

26:12:000000:14098 – Российская Федерация, Ставропольский край, г. Ставрополь;

26:12:010801:191 – Ставропольский край, г. Ставрополь, урочище «Русская лесная дача», лесной участок № 1, примерно в 350 метрах на запад от ориентира многоквартирного жилого дома по улице Ленина, 484 а;

26:12:011311:115 – Ставропольский край, г. Ставрополь, садоводческое товарищество «Механизатор»;

26:12:011311:121 – Ставропольский край, г. Ставрополь, урочище «Русская лесная дача», лесной участок № 15, примерно в 800 метрах на юго-восток от ориентира - жилого строения № 489 в садоводческом некоммерческом товариществе «Механизатор»;

26:12:011311:247 – Российская Федерация, Ставропольский край, Ставрополь г., садоводческое товарищество «Механизатор»;

26:12:011311:55 – Ставропольский край, г. Ставрополь, СТ «Механизатор», №374а;

26:12:011311:56 – Ставропольский край, г. Ставрополь, СТ «Механизатор», №376а;

26:12:011311:72 – Ставропольский край, г. Ставрополь, СТ «Механизатор», №375а;

26:12:013702:1037 – Ставропольский край, г. Ставрополь, СТ «Механизатор»;

26:12:013802:254 – Российская Федерация, Ставропольский край, Шпаковский муниципальный округ, хутор Садовый;

26:12:013802:42 – Ставропольский край, Шпаковский район, территория бывшего СПКк «Пригородный»;

26:12:014101:6 – Ставропольский край, г. Ставрополь, в районе хутора Грушевого;

26:12:014202:1032 – местоположение установлено относительно ориентира, расположенного в границах участка. Почтовый адрес ориентира: Ставропольский

край, г. Ставрополь, садоводческое товарищество «Кравцово», земельный участок № 516;

26:12:014202:1064 – край Ставропольский, г. Ставрополь, С/Т «Кравцово», 518;

26:12:014202:1338 – Ставропольский край, г. Ставрополь, садоводческое товарищество «Кравцово», №522а;

26:12:014202:1347 – Ставропольский край, г. Ставрополь, СТ «Кравцово», № 523а;

26:12:014202:1352 – Ставропольский край, г. Ставрополь, СТ «Кравцово», 525 «а»;

26:12:014202:1377 – край Ставропольский, г. Ставрополь, С/Т «Кравцово», 526а;

26:12:014202:1379 – Ставропольский край, г. Ставрополь, садоводческое товарищество «Кравцово» № 528а;

26:12:014202:1385 – край Ставропольский, г. Ставрополь, С/Т «Кравцово», № 529а;

26:12:014202:1412 – Ставропольский край, г. Ставрополь, с/т «Кравцово», № 530а;

26:12:014202:1433 – местоположение установлено относительно ориентира, расположенного в границах участка. Ориентир садовый участок. Почтовый адрес ориентира: Ставропольский край, г. Ставрополь, СТ «Кравцово», № 532 «а»;

26:12:014202:1441 – местоположение установлено относительно ориентира, расположенного в границах участка. Ориентир садовый участок. Почтовый адрес ориентира: край Ставропольский, г. Ставрополь, СТ «Кравцово», №533а;

26:12:014202:1487 – Ставропольский край, город Ставрополь, дачное некоммерческое товарищество собственников недвижимости «Кравцово», земельный участок № 538а;

26:12:014202:1489 – Ставропольский край, г. Ставрополь, СТ «Кравцово», №540а;

26:12:014202:1602 – край Ставропольский, г. Ставрополь, С/Т «Кравцово», № 944;

26:12:014202:1680 – край Ставропольский, г. Ставрополь, СТ «Кравцово», № 943;

26:12:014202:1683 – местоположение установлено относительно ориентира, расположенного в границах участка. Ориентир садовый участок. Почтовый адрес ориентира: край Ставропольский, г. Ставрополь, С/Т «Кравцово», № 942;

26:12:014202:1836 – Ставропольский край, г. Ставрополь, садоводческое товарищество «Кравцово», № 517;

26:12:014202:1879 – Ставропольский край, г. Ставрополь, СТ «Кравцово»;

26:12:014202:1908 – местоположение установлено относительно ориентира, расположенного в границах участка. Ориентир нежилое строение. Почтовый адрес ориентира: край Ставропольский, г. Ставрополь, СТ «Кравцово», № 524а;

26:12:014202:933 – Ставропольский край, г. Ставрополь, СТ «Кравцово», 521-а;

26:12:014202:991 – Ставропольский край, г. Ставрополь, С/Т «Кравцово», № 514;

26:12:014203:496 – Ставропольский край, г. Ставрополь, садоводческое товарищество «Вольница», №10;

26:12:014204:1500 – местоположение установлено относительно ориентира, расположенного в границах участка. Почтовый адрес ориентира: Ставропольский край, город Ставрополь, садоводческое товарищество «Зори Кавказа», № 186;

26:12:014204:1722 – местоположение установлено относительно ориентира, расположенного в границах участка. Почтовый адрес ориентира: Ставропольский край, г. Ставрополь, СТ «Зори Кавказа», 417;

26:12:014204:1735 – местоположение установлено относительно ориентира, расположенного в границах участка. Почтовый адрес ориентира: Ставропольский край, г. Ставрополь, СТ «Зори Кавказа», 430;

26:12:014204:1736 – местоположение установлено относительно ориентира, расположенного в границах участка. Почтовый адрес ориентира: Ставропольский край, г. Ставрополь, СТ «Зори Кавказа», №431;

26:12:014204:1759 – край Ставропольский, г. Ставрополь, некоммерческое дачное товарищество «Зори Кавказа», участок № 455;

26:12:014204:1769 – местоположение установлено относительно ориентира, расположенного в границах участка. Почтовый адрес ориентира: Ставропольский край, г. Ставрополь, С/Т «Зори Кавказа», 466;

26:12:014204:1779 – край Ставропольский, г. Ставрополь, некоммерческое дачное товарищество «Зори Кавказа», участок №476;

26:12:014204:1792 – местоположение установлено относительно ориентира, расположенного в границах участка. Почтовый адрес ориентира: край Ставропольский, г. Ставрополь, некоммерческое дачное товарищество «Зори Кавказа», № 491;

26:12:014204:1829 – Ставропольский край, г. Ставрополь, садоводческое товарищество «Зори Кавказа», №529;

26:12:014204:1839 – Ставропольский край, г. Ставрополь, садоводческое товарищество «Зори Кавказа», № 539;

26:12:014204:1840 – край Ставропольский, г. Ставрополь, с/т «Зори Кавказа», № 540;

26:12:014204:1899 – Ставропольский край, г. Ставрополь, с/т «Зори Кавказа», № 600;

26:12:014204:1900 – Ставропольский край, г. Ставрополь, садоводческое товарищество «Зори Кавказа», № 601;

26:12:014204:1946 – местоположение установлено относительно ориентира, расположенного в границах участка. Почтовый адрес ориентира: Ставропольский край, город Ставрополь, садоводческое товарищество «Зори Кавказа», № 647;

26:12:014204:1958 – Ставропольский край, г. Ставрополь, садоводческое товарищество «Зори Кавказа», № 659;

26:12:014204:1959 – Ставропольский край, г. Ставрополь, садоводческое товарищество «Зори Кавказа», № 660;

26:12:014204:2077 – край Ставропольский, г. Ставрополь, некоммерческое дачное товарищество «Зори Кавказа», участок № 781

26:12:014204:2080 – край Ставропольский, г. Ставрополь, некоммерческое дачное товарищество «Зори Кавказа», участок № 785;

26:12:014204:2130 – Ставропольский край, г. Ставрополь, садоводческое товарищество «Зори Кавказа», № 836;

26:12:014204:2132 – Ставропольский край, г. Ставрополь, садоводческое товарищество «Зори Кавказа», №838;

26:12:014204:2611 – Ставропольский край, г. Ставрополь, некоммерческое дачное товарищество «Зори Кавказа»;

26:12:014204:2676 – местоположение установлено относительно ориентира, расположенного в границах участка. Почтовый адрес ориентира: Ставропольский край, г. Ставрополь, СТ «Зори Кавказа», №465;

26:12:014204:2749 – Ставропольский край, г. Ставрополь, некоммерческое дачное товарищество «Зори Кавказа», № 839а;

26:12:014204:2779 – Ставропольский край, город Ставрополь, некоммерческое дачное товарищество «Зори Кавказа», участок № 401 б;

26:12:014204:2787 – Ставропольский край, г. Ставрополь, некоммерческое дачное товарищество «Зори Кавказа», участок № 403б;

26:12:014204:2789 – Ставропольский край, г. Ставрополь, некоммерческое дачное товарищество «Зори Кавказа», участок № 415в;

26:12:014204:2791 – Ставропольский край, г. Ставрополь, некоммерческое дачное товарищество «Зори Кавказа», участок № 419а;

26:12:014204:2811 – Ставропольский край, г. Ставрополь, некоммерческое дачное товарищество «Зори Кавказа», № 491а;

26:12:014204:2819 – Ставропольский край, город Ставрополь, некоммерческое дачное товарищество «Зори Кавказа», участок № 397а;

26:12:014204:2820 – Ставропольский край, город Ставрополь, некоммерческое дачное товарищество «Зори Кавказа», участок № 399а;

26:12:014204:3124 – Российская Федерация, Ставропольский край, г.о. г. Ставрополь, г. Ставрополь, тер. некоммерческого дачного товарищества «Зори Кавказа», з/у 399б;

26:15:000000:3246 – Ставропольский край, территория Кочубеевского района;

26:15:000000:3306 – Край Ставропольский, район Кочубеевский;

26:15:000000:3424 – местоположение установлено относительно ориентира, земли районного фонда перераспределения на территории СПК-к «Родина» в границах участка. Почтовый адрес ориентира: Ставропольский край, р-н Кочубеевский, расположенного примерно в 800 м по направлению на юг от южной окраины поселка Тоннельный;

26:15:000000:3493 – местоположение установлено относительно ориентира, земли районного фонда перераспределения на территории СПК-к «Родина» в границах участка. Почтовый адрес ориентира: Ставропольский край, Кочубеевский район, расположенного примерно в 800 м по направлению на юг от южной окраины поселок Тоннельный;

26:15:000000:6194 – местоположение установлено относительно ориентира, расположенного в границах участка. Ориентир: земли районного фонда перераспределения на территории СПК-к «Родина» в границах кадастрового квартала 26:15:01 03 01. Почтовый адрес ориентира: край Ставропольский, р-н Кочубеевский;

26:15:000000:6195 – местоположение установлено относительно ориентира, расположенного в границах участка. Ориентир: земли районного фонда перераспределения на территории СПК-к «Родина» в границах кадастрового квартала 26:15:01 03 01. Почтовый адрес ориентира: край Ставропольский, р-н Кочубеевский;

26:15:000000:6315 – Ставропольский край, Кочубеевский р-н, Пашня: поля № 1; 2; 3 полевого севооборота 1 в районе Сада; поле № 6 полевого севооборота 1 в районе полевого стана; поля № 7; 9; 10 полевого севооборота 1 в районе леса. Пастбища: пастбищеоборот 7; 9 на южном склоне горы Недреманной. Сенокос: 1 Балка за Садам улучшенная 2 в Полугорье;

26:15:000000:6372 – Российская Федерация, Ставропольский край, Кочубеевский район, село Надзорное;

26:15:000000:6472 – Ставропольский край, р-н Кочубеевский, ст-ца Барсуковская, установлено относительно ориентира, расположенного в границах участка. Ориентир: западная часть земель ОАО «Восход» в 1 км севернее ст. Барсуковской. Почтовый адрес ориентира: Ставропольский край, р-н Кочубеевский, ст-ца Барсуковская;

26:15:000000:6537 – Российская Федерация, Ставропольский край, р-н Кочубеевский, ст-ца Барсуковская;

26:15:000000:6538 – Российская Федерация, Ставропольский край, р-н Кочубеевский, ст-ца Барсуковская;

26:15:000000:6540 – Российская Федерация, Ставропольский край, р-н Кочубеевский, ст-ца Барсуковская;

26:15:000000:6567 – Российская Федерация, Ставропольский край, р-н Кочубеевский;

26:15:000000:663 – местоположение установлено относительно ориентира, расположенного за пределами участка. Ориентир северо-восточная окраина ст. Барсуковская. Участок находится примерно в 2100 м по направлению на северо-восток от ориентира. Почтовый адрес ориентира: Ставропольский край, район Кочубеевский, земли общей долевой собственности СПК - колхоза «Восход», секция - VI, контура: 68, 82, 70, 85, 51, 131, 141, 133, 135, 139, 142, 146-а, 148, 148-а, 150-а, 154; секция - VII контура: 154, 142;

26:15:000000:6634 – Российская Федерация, Ставропольский край, Кочубеевский муниципальный район, сельское поселение Надзорненский сельсовет;

26:15:000000:664 – местоположение установлено относительно ориентира, расположенного в границах участка. Ориентир восточная окраина ст. Барсуковская. Участок находится примерно в 2070 м по направлению на восток от ориентира. Почтовый адрес ориентира: Ставропольский край, р-н Кочубеевский, ст-ца Барсуковская, земли общей долевой собственности СПК - колхоза «Восход», секция - VII, контура: 160, 165, 171, 177, 152, 152, 142, 150; секция - IX контур 3-а;

26:15:000000:6707 – Российская Федерация, Ставропольский край, Кочубеевский муниципальный район, Барсуковский сельсовет;

26:15:000000:689 – местоположение установлено относительно ориентира, расположенного за пределами участка. Ориентир станица Барсуковская. Участок находится примерно в 6300 м по направлению на северо-запад от ориентира. Почтовый адрес ориентира: Ставропольский край, р-н Кочубеевский, ст-ца Барсуковская;

26:15:000000:6922 – Российская Федерация, Ставропольский край, Кочубеевский район, Ориентир восточная окраина станицы Барсуковская, примерно 450 м по направлению на северо-восток от ориентира;

26:15:000000:707 – Ставропольский край, р-н Кочубеевский, местоположение участка: установлено относительно ориентира земли районного фонда перераспределения на территории СПК-к «Родина» в границах кадастрового квартала 26:15:010303, 26:15:010502, 26:15:011504, 26:15:010602, расположенного в границах участка, адрес ориентира: район Кочубеевский;

26:15:000000:727 – земельный участок расположен примерно в 2500 м по направлению на северо-восток от ориентира ст. Барсуковская ул. Островная 11 Кочубеевского района Ставропольского края;

26:15:000000:7735 – Российская Федерация, Ставропольский край, ориентир восточная окраина станицы Барсуковская, примерно 5400 м по направлению на северо-восток от ориентира;

26:15:000000:8001 – Ставропольский край, Кочубеевский р-н;

26:15:000000:8004 – Ставропольский край, Кочубеевский р-н;

26:15:000000:8233 – Ставропольский край, Кочубеевский р-н;

26:15:000000:8234 – Ставропольский край, Кочубеевский р-н;

26:15:000000:8235 – Ставропольский край, Кочубеевский р-н;

26:15:010203:2 – местоположение установлено относительно ориентира, расположенного в границах участка. Ориентир земли районного фонда перераспределения на территории СПК-к «Родина» в границах кадастрового квартала 26:15:010203. Почтовый адрес ориентира: Ставропольский край, р-н Кочубеевский;

26:15:010501:10 – Ставропольский край, Кочубеевский р-н, Пашня: поля № 1; 2; 3 полевого севооборота 1 в районе Сада; поле № 6 полевого севооборота 1 в районе полевого стана; поля № 7; 9; 10 полевого севооборота 1 в районе леса. Пастбища: пастбищеоборот 7; 9 на южном склоне горы Недреманной. Сенокос: 1 Балка за Садам улучшенная 2 в Полугорье;

26:15:010602:2 – Ставропольский край, р-н Кочубеевский, местоположение участка: установлено относительно ориентира земли районного фонда перераспределения на территории СПК-к «Родина» в границах кадастрового квартала 26:15:010602, расположенного в границах участка;

26:15:010704:17 – Ставропольский край, р-н Кочубеевский, установлено относительно ориентира земли районного фонда перераспределения на территории СПК-к «Родина» в границах кадастрового квартала 26:15:010704, расположенного в границах участка, адрес ориентира: Ставропольский край, р-н Кочубеевский;

26:15:010903:1 – край Ставропольский, р-н Кочубеевский, установлено относительно ориентира земли районного фонда перераспределения на территории СПК-к «Родина» в границах кадастрового квартала 26:15:01 09 03, расположенного в границах участка;

26:15:010903:5 – Ставропольский край, Кочубеевский р-н, Пашня: поля № 1; 2; 3 полевого севооборота 1 в районе Сада; поле № 6 полевого севооборота 1 в районе полевого стана; поля № 7; 9; 10 полевого севооборота 1 в районе леса. Пастбища: пастбищеоборот 7; 9 на южном склоне горы Недреманной. Сенокос: 1 Балка за Садам улучшенная 2 в Полугорье;

26:15:011504:34 – местоположение установлено относительно ориентира, расположенного в границах участка. Почтовый адрес ориентира: край Ставропольский, р-н Кочубеевский, п. Тоннельный, ул. Абрикосовая, 40 «а»;

26:15:011504:400 – Российская Федерация, Ставропольский край, муниципальный округ Кочубеевский, поселок Тоннельный, улица Абрикосовая, земельный участок 40;

26:15:011504:66 (ЕЗ 26:15:000000:223) – местоположение установлено относительно ориентира, расположенного в границах участка. Ориентир Кочубеевский район. Почтовый адрес ориентира: край Ставропольский, р-н Кочубеевский;

26:15:011601:3 – Ставропольский край, Кочубеевский район, примерно в 9,4 км по направлению на север от с. Надзорное;

26:15:011601:6 – местоположение установлено относительно ориентира, расположенного за пределами участка. Ориентир жилой дом. Участок находится примерно в 3,3 км по направлению на север от ориентира. Почтовый адрес ориентира: край Ставропольский, р-н Кочубеевский, п. Тоннельный, ул. Королева, дом 56;

26:15:011601:9 – местоположение установлено относительно ориентира, расположенного за пределами участка. Ориентир жилой дом. Участок находится примерно в 2,9 км по направлению на север от ориентира. Почтовый адрес ориентира: край Ставропольский, р-н Кочубеевский, п. Тоннельный, ул. Королева, дом 66;

26:15:011701:2 – местоположение установлено относительно ориентира, расположенного в границах участка. Ориентир земли районного фонда перераспределения на территории СПК-к «Родина» в границах кадастрового квартала 26:15:01 17 01. Почтовый адрес ориентира: край Ставропольский, р-н Кочубеевский;

26:15:011703:1 – местоположение установлено относительно ориентира, расположенного в границах участка. Ориентир земли районного фонда перераспределения на территории СПК-к «Родина» в границах кадастрового квартала 26:15:01 17 03. Почтовый адрес ориентира: край Ставропольский, р-н Кочубеевский;

26:15:040103:1 – край Ставропольский, р-н Кочубеевский, территория сельскохозяйственного производственного кооператива «Восход»;

26:15:040103:17 – Российская Федерация, Ставропольский край, Кочубеевский район, примерно 5,4 км по направлению на восток от ориентира село Надзорное, ул. Ленина, 43;

26:15:040103:4 – местоположение установлено относительно ориентира, расположенного за пределами участка. Ориентир ТОО «Восход». Участок находится примерно в 2,9 км по направлению на северо-восток от ориентира. Почтовый адрес ориентира: Ставропольский край, р-н Кочубеевский, аул Карамурзинский;

26:15:040103:5 – местоположение установлено относительно ориентира, расположенного за пределами участка. Ориентир ст. Барсуковская. Участок находится примерно в 7,5 км по направлению на северо-запад от ориентира. Почтовый адрес ориентира: Ставропольский край, р-н Кочубеевский, ст-ца Барсуковская;

26:15:040303:1 – местоположение установлено относительно ориентира, расположенного за пределами участка. Ориентир ст. Барсуковская. Участок находится примерно в 2,5 км по направлению на север от ориентира. Почтовый адрес ориентира: Ставропольский край, р-н Кочубеевский, ст-ца Барсуковская;

26:15:040303:2 – местоположение установлено относительно ориентира, расположенного за пределами участка. Ориентир ст. Барсуковская. Участок

находится примерно в 4,2 км по направлению на север от ориентира. Почтовый адрес ориентира: Ставропольский край, р-н Кочубеевский, ст-ца Барсуковская;

26:15:040303:7 – местоположение установлено относительно ориентира, расположенного за пределами участка. Ориентир ст. Барсуковская. Участок находится примерно в 3,3 км по направлению на север от ориентира. Почтовый адрес ориентира: Ставропольский край, р-н Кочубеевский, ст-ца Барсуковская;

26:15:040303:9 – местоположение установлено относительно ориентира, расположенного за пределами участка. Ориентир ст. Барсуковская. Участок находится примерно в 2,5 км по направлению на север от ориентира. Почтовый адрес ориентира: Ставропольский край, р-н Кочубеевский, ст-ца Барсуковская;

26:15:040501:13 – Ставропольский край, р-н Кочубеевский, расположен примерно в 2900 м по направлению на север от северной окраины ст. Барсуковская (Секция-IV, контур-23);

26:15:041001:26 – земельный участок расположен примерно в 2500 метрах по направлению на юго-восток от ориентира ст. Барсуковская ул. Островная 11 Кочубеевского района Ставропольского края;

26:15:041001:28 – земельный участок расположен примерно в 1600 метрах по направлению на юго-восток от ориентира ст. Барсуковская ул. Островная 11 Кочубеевского района Ставропольского края;

26:15:041001:30 – земельный участок расположен примерно в 2150 метрах по направлению на восток от ориентира ст. Барсуковская ул. Островная 11 Кочубеевского района Ставропольского края;

26:15:041003:1 (ЕЗ 26:15:000000:91), 26:15:041207:1 (ЕЗ 26:15:000000:91) – местоположение установлено относительно ориентира, расположенного в границах участка. Ориентир автодорога подъезд к городу Ставрополю с км 0 по км 18 + 830. Почтовый адрес ориентира: край Ставропольский, р-н Кочубеевский;

26:15:041205:13 – Ставропольский край, р-н Кочубеевский, СПК колхоз «Восход»;

26:15:041205:4 – край Ставропольский, р-н Кочубеевский;

26:15:041205:7 (ЕЗ 26:15:000000:530), 26:15:041205:9 (ЕЗ 26:15:000000:530), 26:15:041208:18 (ЕЗ 26:15:000000:530) – местоположение установлено относительно ориентира, расположенного в границах участка. Почтовый адрес ориентира: край Ставропольский, р-н Кочубеевский, (справа и слева) от 232км+580м до 0 км, и от 0 км до 12 км + 990м вдоль автодороги М-29 «Кавказ» (подъезд к городу Ставрополь) под лесными полосами на территории ОАО «Восход»;

26:15:041208:25 – местоположение установлено относительно ориентира, расположенного за пределами участка. Ориентир станица Барсуковская. Участок находится примерно в 2 км от ориентира по направлению на юго-восток. Почтовый адрес ориентира: Ставропольский край, р-н Кочубеевский;

26:15:041208:30 – Ставропольский край, р-н Кочубеевский;

26:15:041208:8 – местоположение установлено относительно ориентира, расположенного в границах участка. Ориентир земли а/о «Восход». Почтовый адрес ориентира: край Ставропольский, р-н Кочубеевский;

26:15:041301:216 – Ставропольский край, р-н Кочубеевский, земли общей долевой собственности СПК-колхоза «Восход»;

26:15:041301:5 – Российская Федерация, Ставропольский край, Кочубеевский район;

26:15:041801:2 – местоположение установлено относительно ориентира, расположенного за пределами участка. Ориентир южная окраина ст. Барсуковская. Участок находится примерно в 4 км, по направлению на юго-восток от ориентира. Почтовый адрес ориентира: Ставропольский край, р-н Кочубеевский, ст-ца Барсуковская;

26:15:041801:7 – Российская Федерация, Ставропольский край, Кочубеевский район;

26:15:041801:8 – Российская Федерация, Ставропольский край, Кочубеевский район;

26:15:041901:11 – местоположение установлено относительно ориентира, расположенного за пределами участка. Ориентир здание Свистухинского ПНИ. Участок находится примерно в 2,7 км по направлению на северо-запад от ориентира. Почтовый адрес ориентира: край Ставропольский, р-н Кочубеевский, п. Свистуха;

26:15:042101:1 – местоположение установлено относительно ориентира, расположенного за пределами участка. Ориентир центральная часть ст. Барсуковская. Участок находится примерно в 2650 м по направлению на северо-запад от ориентира. Почтовый адрес ориентира: Ставропольский край, Кочубеевский район, ст. Барсуковская;

26:15:170101:1 – местоположение установлено относительно ориентира, расположенного за пределами участка. Ориентир северная окраина г. Невинномыска. Участок находится примерно в 50 м по направлению на север от ориентира. Почтовый адрес ориентира: край Ставропольский, р-н Кочубеевский;

26:16:000000:3122 – Российская Федерация, Ставропольский край, г. Невинномысск, ул. Докучаева;

26:16:000000:3270 – Российская Федерация, Ставропольский край, городской округ - город Невинномысск, город Невинномысск, улица Правокубанская, 1/9;

26:16:000000:3307 – Российская Федерация, Ставропольский край, городской округ - город Невинномысск, город Невинномысск, улица Приозерная, 12;

26:16:000000:3312 – Российская Федерация, Ставропольский край, городской округ-город Невинномысск, город Невинномысск;

26:16:000000:37 – Ставропольский край, г. Невинномысск, для эксплуатации гидроузла на р. Кубань и Невинномысского канала от головного сооружения до р. Барсучки-2;

26:16:000000:5164 – Российская Федерация, Ставропольский край, г. Невинномысск;

26:16:000000:5235 – Российская Федерация, Ставропольский край, город Невинномысск;

26:16:010101:245 – Российская Федерация, Ставропольский край, г. Невинномысск;

26:16:010401:94 – Ставропольский край, г. Невинномысск, ул. Приозерная;

26:16:011301:120 – Российская Федерация, край Ставропольский, городской округ - город Невинномысск, город Невинномысск, улица Рыбацкая, 33;

26:16:011301:125 – Российская Федерация, Ставропольский край, городской округ - город Невинномысск, город Невинномысск, улица Рыбацкая, 33;

26:16:011301:353 – Российская Федерация, Ставропольский край, г. Невинномысск;

26:16:011302:415 – Российская Федерация, Ставропольский край, г. Невинномысск;

26:16:011303:805 – Российская Федерация, Ставропольский край, городской округ - город Невинномысск, город Невинномысск, улица Приозерная, земельный участок 1/1;

26:16:011303:835 – Российская Федерация, Ставропольский край, городской округ - город Невинномысск, город Невинномысск, улица Приозерная, земельный участок 1/4;

26:16:011303:836 – Российская Федерация, Ставропольский край, городской округ - город Невинномысск, город Невинномысск, улица Приозерная, земельный участок 1/3;

26:16:021308:55 – Ставропольский край, г. Невинномысск, по Пятигорскому шоссе в районе гаражного товарищества «Химик»;

26:16:021415:10 – Российская Федерация, край Ставропольский, город Невинномысск, улица Менделеева, 82;

26:16:021415:18 – Российская Федерация, Ставропольский край, город Невинномысск, в районе гаражного кооператива «Химик»;

26:16:021415:230 – Российская Федерация, Ставропольский край, городской округ - город Невинномысск, город Невинномысск, улица Менделеева, земельный участок 82/1;

26:16:021415:231 – Российская Федерация, Ставропольский край, городской округ - город Невинномысск, город Невинномысск, улица Менделеева, земельный участок 78/1;

26:16:021415:232 – Российская Федерация, Ставропольский край, город Невинномысск;

26:16:021501:139 – Ставропольский край, г. Невинномысск, башня системы сотовой связи «Мегафон»;

26:16:021501:53 (ЕЗ 26:16:000000:16) – Ставропольский край, г. Невинномысск, в промышленной зоне города;

26:16:021501:78 – Ставропольский край, г. Невинномысск, в районе шиноремонтного завода;

и земель кадастровых кварталов:

26:11:000000, 26:11:070201, 26:11:070202, 26:11:070203, 26:11:070301, 26:11:070401, 26:11:070501, 26:12:000000, 26:12:011311, 26:12:013802, 26:12:014101, 26:12:014201, 26:12:014202, 26:12:014203, 26:12:014204, 26:15:000000, 26:15:010203, 26:15:010301, 26:15:010302, 26:15:010501, 26:15:010502, 26:15:010602, 26:15:010703, 26:15:010704, 26:15:010705, 26:15:010903, 26:15:011504, 26:15:011601, 26:15:011701, 26:15:011703, 26:15:040102, 26:15:040103, 26:15:040303, 26:15:040501, 26:15:040601, 26:15:040602, 26:15:040603, 26:15:040608, 26:15:040610, 26:15:041001, 26:15:041003, 26:15:041004, 26:15:041205, 26:15:041207, 26:15:041208, 26:15:041301, 26:15:041801, 26:15:041901, 26:15:042101, 26:15:160401, 26:15:170101, 26:16:000000, 26:16:010101, 26:16:010401, 26:16:010501, 26:16:011301, 26:16:011302, 26:16:011303, 26:16:021216, 26:16:021415, 26:16:021501 – Ставропольский край.

Обоснованием необходимости установления публичного сервитута является акт приемки законченного строительством объекта от 01.03.2010.

Заинтересованные лица могут ознакомиться с поступившим ходатайством об установлении публичного сервитута и прилагаемым к нему описанием местоположения границ публичного сервитута в Министерстве цифрового развития, связи и массовых коммуникаций Российской Федерации по адресу: 123112, Москва, Пресненская наб., д. 10, стр. 2, IQ-квартал; в администрации Кочубеевского муниципального округа Ставропольского края по адресу: 357000, Ставропольский край, с. Кочубеевское, ул. Октябрьской Революции, д. 64; администрации Шпаковского муниципального округа Ставропольского края по адресу: 356240, г. Михайловск, ул. Ленина, д. 113; администрации города Ставрополя по адресу: 355035, Ставропольский край, город Ставрополь, просп. К.Маркса, д. 96; администрации муниципального образования город Невинномысск Ставропольского края по адресу: 357100, Ставропольский край, г. Невинномысск, ул. Гагарина, д. 59.

Подать заявления об учете прав на земельные участки можно по адресу Министерства цифрового развития, связи и массовых коммуникаций Российской Федерации (Москва, Пресненская наб., д. 10, стр. 2, IQ-квартал).

Срок подачи заявлений об учете прав на земельные участки, в отношении которого испрашивается публичный сервитут, составляет 15 (пятнадцать) дней со дня опубликования данного сообщения (в соответствии с п. 8 ст. 39.42 Земельного кодекса Российской Федерации).

Время приема заинтересованных лиц для ознакомления с поступившим ходатайством об установлении публичного сервитута и подачи заявлений:

Понедельник – четверг: с 9:30 до 12:30 и с 14:00 до 17:00;

Пятница: с 9:30 до 12:30 и с 14:00 до 15:00.

Подробнее о порядке приема граждан можно узнать на сайте <https://digital.gov.ru/ru/appeals/personal/>.

Данная информация размещена на официальных сайтах Министерства цифрового развития, связи и массовых коммуникаций Российской Федерации (<https://digital.gov.ru/ru/>), администрации Кочубеевского муниципального округа Ставропольского края (<https://кочубеевский-район.рф/>), администрации Шпаковского муниципального округа Ставропольского края (<https://shmr.ru/>), администрации города Ставрополя (<https://ставрополь.рф/>), администрации муниципального образования город Невинномысск Ставропольского края (<https://nevadm.gosuslugi.ru/>).

ГРАФИЧЕСКОЕ ОПИСАНИЕ

местоположения границ населенных пунктов, территориальных зон, особо охраняемых природных территорий, зон с особыми условиями использования территории

Публичный сервитут для использования земель и земельных участков в целях эксплуатации "Строительство ВОЛП х.Грушевый – г.Тихорецк" на участке г.Невинномысск – х.Грушевый"

(наименование объекта, местоположение границ которого описано (далее - объект))

Раздел 1

Сведения об объекте

№ п/п	Характеристики объекта	Описание характеристик
1	2	3
1.	Местоположение объекта	Ставропольский край, г.Ставрополь, г.Невинномысск, Шпаковский район, Кочубеевский район
2.	Площадь объекта +/- величина погрешности определения площади (Р +/- Дельта Р)	275142 +/- 184 м ²
3.	Иные характеристики объекта	Публичный сервитут для использования земель и земельных участков в целях эксплуатации "Строительство ВОЛП х.Грушевый – г.Тихорецк" на участке г.Невинномысск – х.Грушевый", сроком на 49 лет в интересах Публичного акционерного общества «Мобильные ТелеСистемы», ИНН: 7740000076, ОГРН: 1027700149124. Почтовый адрес Публичного акционерного общества "Мобильные ТелеСистемы": 109147, город Москва, Марксистская ул., д.4, адрес электронной почты: reception@mts.ru.

Раздел 2

Сведения о местоположении границ объекта

1. Система координат МСК-26, зона 1

2. Сведения о характерных точках границ объекта

Обозначение характерных точек границ	Координаты, м		Метод определения координат характерной точки	Средняя квадратическая погрешность положения характерной точки (M _t), м	Описание обозначения точки на местности (при наличии)
	X	Y			
1	2	3	4	5	6
1	473560.79	1308471.92	Геодезический метод	0.10	-
2	473564.44	1308470.29	Геодезический метод	0.10	-
3	473567.13	1308476.32	Геодезический метод	0.10	-
4	473588.23	1308467.24	Геодезический метод	0.10	-
5	473603.32	1308460.53	Геодезический метод	0.10	-
6	473650.98	1308439.07	Геодезический метод	0.10	-
7	473688.44	1308421.12	Геодезический метод	0.10	-
8	473743.19	1308463.98	Геодезический метод	0.10	-
9	473808.42	1308399.54	Геодезический метод	0.10	-
10	473839.64	1308366.43	Геодезический метод	0.10	-
11	473834.35	1308357.45	Геодезический метод	0.10	-
12	473814.95	1308323.29	Геодезический метод	0.10	-
13	473788.27	1308276.94	Геодезический метод	0.10	-
14	473758.91	1308225.75	Геодезический метод	0.10	-
15	473740.01	1308193.29	Геодезический метод	0.10	-
16	473711.55	1308143.99	Геодезический метод	0.10	-
17	473707.17	1308136.49	Геодезический метод	0.10	-
18	473685.31	1308098.25	Геодезический метод	0.10	-
19	473665.37	1308054.88	Геодезический метод	0.10	-
20	473657.43	1308041.92	Геодезический метод	0.10	-
21	473652.22	1308035.69	Геодезический метод	0.10	-
22	473642.40	1308023.32	Геодезический метод	0.10	-

2. Сведения о характерных точках границ объекта					
Обозначение характерных точек границ	Координаты, м		Метод определения координат характерной точки	Средняя квадратическая погрешность положения характерной точки (Mt), м	Описание обозначения точки на местности (при наличии)
	X	Y			
1	2	3	4	5	6
23	473633.33	1308008.09	Геодезический метод	0.10	-
24	473618.00	1307983.89	Геодезический метод	0.10	-
25	473614.63	1307985.62	Геодезический метод	0.10	-
26	473584.43	1307995.48	Геодезический метод	0.10	-
27	473542.13	1308008.51	Геодезический метод	0.10	-
28	473519.03	1308015.31	Геодезический метод	0.10	-
29	473481.12	1308024.37	Геодезический метод	0.10	-
30	473487.35	1308048.55	Геодезический метод	0.10	-
31	473385.01	1308086.40	Геодезический метод	0.10	-
32	473277.26	1308126.97	Геодезический метод	0.10	-
33	473227.37	1308144.34	Геодезический метод	0.10	-
34	473213.04	1308148.80	Геодезический метод	0.10	-
35	473209.57	1308149.24	Геодезический метод	0.10	-
36	473206.02	1308148.78	Геодезический метод	0.10	-
37	473202.71	1308147.44	Геодезический метод	0.10	-
38	473199.75	1308145.25	Геодезический метод	0.10	-
39	473196.13	1308139.69	Геодезический метод	0.10	-
40	473189.52	1308128.84	Геодезический метод	0.10	-
41	473187.00	1308124.32	Геодезический метод	0.10	-
42	473173.29	1308101.63	Геодезический метод	0.10	-
43	473169.59	1308088.72	Геодезический метод	0.10	-
44	473174.99	1308080.35	Геодезический метод	0.10	-
45	473181.94	1308075.91	Геодезический метод	0.10	-
46	473191.27	1308072.16	Геодезический метод	0.10	-
47	473216.80	1308062.15	Геодезический метод	0.10	-

2. Сведения о характерных точках границ объекта					
Обозначение характерных точек границ	Координаты, м		Метод определения координат характерной точки	Средняя квадратическая погрешность положения характерной точки (Mt), м	Описание обозначения точки на местности (при наличии)
	X	Y			
1	2	3	4	5	6
48	473232.50	1308054.86	Геодезический метод	0.10	-
49	473243.27	1308046.69	Геодезический метод	0.10	-
50	473261.22	1308032.05	Геодезический метод	0.10	-
51	473296.24	1307997.37	Геодезический метод	0.10	-
52	473331.97	1307962.59	Геодезический метод	0.10	-
53	473370.41	1307933.28	Геодезический метод	0.10	-
54	473376.86	1307928.13	Геодезический метод	0.10	-
55	473387.84	1307917.92	Геодезический метод	0.10	-
56	473449.55	1307866.20	Геодезический метод	0.10	-
57	473445.25	1307853.94	Геодезический метод	0.10	-
58	473443.32	1307849.57	Геодезический метод	0.10	-
59	473438.84	1307843.00	Геодезический метод	0.10	-
60	473447.46	1307826.10	Геодезический метод	0.10	-
61	473457.53	1307807.71	Геодезический метод	0.10	-
62	473472.02	1307774.93	Геодезический метод	0.10	-
63	473476.32	1307764.14	Геодезический метод	0.10	-
64	473481.46	1307749.56	Геодезический метод	0.10	-
65	473491.65	1307723.39	Геодезический метод	0.10	-
66	473496.63	1307704.61	Геодезический метод	0.10	-
67	473497.89	1307691.43	Геодезический метод	0.10	-
68	473497.13	1307672.07	Геодезический метод	0.10	-
69	473495.34	1307654.05	Геодезический метод	0.10	-
70	473491.95	1307625.29	Геодезический метод	0.10	-
71	473490.83	1307608.76	Геодезический метод	0.10	-
72	473489.30	1307600.59	Геодезический метод	0.10	-

2. Сведения о характерных точках границ объекта					
Обозначение характерных точек границ	Координаты, м		Метод определения координат характерной точки	Средняя квадратическая погрешность положения характерной точки (Mt), м	Описание обозначения точки на местности (при наличии)
	X	Y			
1	2	3	4	5	6
73	473476.49	1307582.75	Геодезический метод	0.10	-
74	473449.20	1307536.64	Геодезический метод	0.10	-
75	473432.91	1307510.02	Геодезический метод	0.10	-
76	473412.20	1307473.98	Геодезический метод	0.10	-
77	473391.34	1307442.00	Геодезический метод	0.10	-
78	473369.70	1307401.48	Геодезический метод	0.10	-
79	473370.38	1307393.92	Геодезический метод	0.10	-
80	473367.72	1307358.66	Геодезический метод	0.10	-
81	473360.03	1307348.46	Геодезический метод	0.10	-
82	473344.81	1307347.45	Геодезический метод	0.10	-
83	473323.62	1307326.57	Геодезический метод	0.10	-
84	473284.76	1307259.91	Геодезический метод	0.10	-
85	473251.70	1307203.50	Геодезический метод	0.10	-
86	473218.34	1307150.03	Геодезический метод	0.10	-
87	473194.03	1307110.85	Геодезический метод	0.10	-
88	473166.40	1307059.30	Геодезический метод	0.10	-
89	473159.48	1307036.27	Геодезический метод	0.10	-
90	473139.70	1306990.41	Геодезический метод	0.10	-
91	473124.18	1306949.60	Геодезический метод	0.10	-
92	473110.15	1306911.84	Геодезический метод	0.10	-
93	473097.26	1306879.27	Геодезический метод	0.10	-
94	473093.84	1306845.66	Геодезический метод	0.10	-
95	473061.70	1306783.84	Геодезический метод	0.10	-
96	473029.65	1306729.67	Геодезический метод	0.10	-
97	473000.40	1306681.24	Геодезический метод	0.10	-

2. Сведения о характерных точках границ объекта					
Обозначение характерных точек границ	Координаты, м		Метод определения координат характерной точки	Средняя квадратическая погрешность положения характерной точки (Mt), м	Описание обозначения точки на местности (при наличии)
	X	Y			
1	2	3	4	5	6
98	472976.91	1306640.27	Геодезический метод	0.10	-
99	472958.27	1306607.89	Геодезический метод	0.10	-
100	472927.05	1306552.42	Геодезический метод	0.10	-
101	472906.71	1306518.50	Геодезический метод	0.10	-
102	472881.33	1306478.76	Геодезический метод	0.10	-
103	472864.94	1306449.81	Геодезический метод	0.10	-
104	472840.83	1306403.21	Геодезический метод	0.10	-
105	472816.32	1306356.91	Геодезический метод	0.10	-
106	472788.01	1306301.81	Геодезический метод	0.10	-
107	472758.36	1306249.94	Геодезический метод	0.10	-
108	472720.77	1306188.45	Геодезический метод	0.10	-
109	472688.50	1306132.82	Геодезический метод	0.10	-
110	472670.92	1306101.65	Геодезический метод	0.10	-
111	472663.42	1306088.47	Геодезический метод	0.10	-
112	472642.59	1306054.50	Геодезический метод	0.10	-
113	472613.94	1306006.87	Геодезический метод	0.10	-
114	472579.75	1305948.29	Геодезический метод	0.10	-
115	472552.91	1305901.25	Геодезический метод	0.10	-
116	472534.41	1305868.58	Геодезический метод	0.10	-
117	472516.49	1305835.74	Геодезический метод	0.10	-
118	472494.01	1305793.32	Геодезический метод	0.10	-
119	472470.90	1305758.04	Геодезический метод	0.10	-
120	472449.34	1305719.96	Геодезический метод	0.10	-
121	472421.99	1305676.37	Геодезический метод	0.10	-
122	472407.02	1305650.20	Геодезический метод	0.10	-

2. Сведения о характерных точках границ объекта					
Обозначение характерных точек границ	Координаты, м		Метод определения координат характерной точки	Средняя квадратическая погрешность положения характерной точки (Mt), м	Описание обозначения точки на местности (при наличии)
	X	Y			
1	2	3	4	5	6
123	472391.03	1305622.41	Геодезический метод	0.10	-
124	472366.47	1305578.19	Геодезический метод	0.10	-
125	472346.06	1305541.92	Геодезический метод	0.10	-
126	472326.96	1305509.73	Геодезический метод	0.10	-
127	472322.03	1305503.69	Геодезический метод	0.10	-
128	472298.85	1305500.58	Геодезический метод	0.10	-
129	472262.59	1305490.82	Геодезический метод	0.10	-
130	472243.78	1305471.78	Геодезический метод	0.10	-
131	472225.72	1305452.84	Геодезический метод	0.10	-
132	472212.38	1305437.81	Геодезический метод	0.10	-
133	472201.95	1305427.34	Геодезический метод	0.10	-
134	472174.90	1305397.27	Геодезический метод	0.10	-
135	472171.55	1305394.20	Геодезический метод	0.10	-
136	472167.34	1305391.70	Геодезический метод	0.10	-
137	472162.38	1305389.67	Геодезический метод	0.10	-
138	472151.31	1305389.32	Геодезический метод	0.10	-
139	472102.68	1305400.98	Геодезический метод	0.10	-
140	472052.38	1305420.71	Геодезический метод	0.10	-
141	471983.02	1305461.15	Геодезический метод	0.10	-
142	471945.36	1305486.41	Геодезический метод	0.10	-
143	471914.02	1305507.45	Геодезический метод	0.10	-
144	471860.17	1305543.08	Геодезический метод	0.10	-
145	471827.39	1305565.60	Геодезический метод	0.10	-
146	471781.71	1305597.06	Геодезический метод	0.10	-
147	471742.37	1305623.05	Геодезический метод	0.10	-

2. Сведения о характерных точках границ объекта					
Обозначение характерных точек границ	Координаты, м		Метод определения координат характерной точки	Средняя квадратическая погрешность положения характерной точки (Mt), м	Описание обозначения точки на местности (при наличии)
	X	Y			
1	2	3	4	5	6
148	471728.01	1305633.82	Геодезический метод	0.10	-
149	471709.15	1305655.00	Геодезический метод	0.10	-
150	471700.24	1305668.25	Геодезический метод	0.10	-
151	471691.90	1305679.03	Геодезический метод	0.10	-
152	471680.23	1305695.55	Геодезический метод	0.10	-
153	471673.53	1305703.65	Геодезический метод	0.10	-
154	471670.19	1305707.86	Геодезический метод	0.10	-
155	471663.23	1305716.49	Геодезический метод	0.10	-
156	471638.16	1305746.26	Геодезический метод	0.10	-
157	471631.67	1305753.69	Геодезический метод	0.10	-
158	471620.09	1305766.13	Геодезический метод	0.10	-
159	471601.44	1305785.99	Геодезический метод	0.10	-
160	471577.68	1305804.84	Геодезический метод	0.10	-
161	471539.95	1305833.52	Геодезический метод	0.10	-
162	471510.64	1305856.89	Геодезический метод	0.10	-
163	471474.17	1305883.98	Геодезический метод	0.10	-
164	471437.86	1305912.54	Геодезический метод	0.10	-
165	471434.71	1305915.28	Геодезический метод	0.10	-
166	471407.16	1305939.15	Геодезический метод	0.10	-
167	471398.38	1305946.28	Геодезический метод	0.10	-
168	471373.88	1305965.89	Геодезический метод	0.10	-
169	471352.70	1305984.28	Геодезический метод	0.10	-
170	471334.79	1305997.48	Геодезический метод	0.10	-
171	471311.53	1306010.04	Геодезический метод	0.10	-
172	471292.18	1306030.63	Геодезический метод	0.10	-

2. Сведения о характерных точках границ объекта					
Обозначение характерных точек границ	Координаты, м		Метод определения координат характерной точки	Средняя квадратическая погрешность положения характерной точки (Mt), м	Описание обозначения точки на местности (при наличии)
	X	Y			
1	2	3	4	5	6
173	471284.61	1306045.66	Геодезический метод	0.10	-
174	471259.74	1306067.97	Геодезический метод	0.10	-
175	471231.83	1306084.16	Геодезический метод	0.10	-
176	471182.19	1306107.56	Геодезический метод	0.10	-
177	471142.58	1306126.68	Геодезический метод	0.10	-
178	471109.65	1306139.33	Геодезический метод	0.10	-
179	471089.29	1306143.93	Геодезический метод	0.10	-
180	471079.19	1306145.59	Геодезический метод	0.10	-
181	471047.11	1306150.78	Геодезический метод	0.10	-
182	471004.79	1306156.43	Геодезический метод	0.10	-
183	470973.96	1306161.41	Геодезический метод	0.10	-
184	470946.32	1306165.43	Геодезический метод	0.10	-
185	470919.61	1306168.78	Геодезический метод	0.10	-
186	470874.81	1306128.77	Геодезический метод	0.10	-
187	470852.66	1306108.83	Геодезический метод	0.10	-
188	470849.64	1306105.75	Геодезический метод	0.10	-
189	470827.30	1306085.27	Геодезический метод	0.10	-
190	470793.64	1306054.84	Геодезический метод	0.10	-
191	470769.94	1306033.43	Геодезический метод	0.10	-
192	470737.12	1306002.91	Геодезический метод	0.10	-
193	470725.84	1305988.78	Геодезический метод	0.10	-
194	470662.72	1305909.50	Геодезический метод	0.10	-
195	470629.93	1305868.29	Геодезический метод	0.10	-
196	470594.82	1305823.17	Геодезический метод	0.10	-
197	470548.80	1305764.27	Геодезический метод	0.10	-

2. Сведения о характерных точках границ объекта					
Обозначение характерных точек границ	Координаты, м		Метод определения координат характерной точки	Средняя квадратическая погрешность положения характерной точки (Mt), м	Описание обозначения точки на местности (при наличии)
	X	Y			
1	2	3	4	5	6
198	470500.43	1305703.05	Геодезический метод	0.10	-
199	470474.86	1305669.35	Геодезический метод	0.10	-
200	470455.10	1305642.58	Геодезический метод	0.10	-
201	470436.49	1305610.29	Геодезический метод	0.10	-
202	470412.79	1305565.28	Геодезический метод	0.10	-
203	470391.24	1305524.04	Геодезический метод	0.10	-
204	470359.29	1305462.73	Геодезический метод	0.10	-
205	470343.11	1305429.09	Геодезический метод	0.10	-
206	470332.32	1305397.95	Геодезический метод	0.10	-
207	470319.13	1305362.40	Геодезический метод	0.10	-
208	470305.99	1305321.84	Геодезический метод	0.10	-
209	470291.35	1305276.05	Геодезический метод	0.10	-
210	470286.09	1305258.24	Геодезический метод	0.10	-
211	470261.79	1305177.68	Геодезический метод	0.10	-
212	470251.00	1305132.97	Геодезический метод	0.10	-
213	470250.92	1305119.02	Геодезический метод	0.10	-
214	470250.69	1305071.54	Геодезический метод	0.10	-
215	470254.26	1305036.42	Геодезический метод	0.10	-
216	470261.86	1305004.92	Геодезический метод	0.10	-
217	470275.89	1304951.56	Геодезический метод	0.10	-
218	470285.76	1304914.57	Геодезический метод	0.10	-
219	470300.58	1304858.27	Геодезический метод	0.10	-
220	470312.60	1304812.51	Геодезический метод	0.10	-
221	470321.45	1304780.19	Геодезический метод	0.10	-
222	470334.70	1304734.46	Геодезический метод	0.10	-

2. Сведения о характерных точках границ объекта					
Обозначение характерных точек границ	Координаты, м		Метод определения координат характерной точки	Средняя квадратическая погрешность положения характерной точки (Mt), м	Описание обозначения точки на местности (при наличии)
	X	Y			
1	2	3	4	5	6
223	470355.47	1304660.61	Геодезический метод	0.10	-
224	470365.43	1304624.72	Геодезический метод	0.10	-
225	470370.77	1304592.24	Геодезический метод	0.10	-
226	470376.13	1304542.75	Геодезический метод	0.10	-
227	470384.13	1304458.40	Геодезический метод	0.10	-
228	470376.77	1304431.73	Геодезический метод	0.10	-
229	470344.46	1304375.22	Геодезический метод	0.10	-
230	470299.87	1304296.27	Геодезический метод	0.10	-
231	470308.99	1304291.07	Геодезический метод	0.10	-
232	470346.42	1304274.26	Геодезический метод	0.10	-
233	470355.75	1304267.36	Геодезический метод	0.10	-
234	470336.62	1304217.77	Геодезический метод	0.10	-
235	470317.35	1304164.27	Геодезический метод	0.10	-
236	470291.70	1304099.22	Геодезический метод	0.10	-
237	470286.06	1304091.26	Геодезический метод	0.10	-
238	470266.38	1304068.64	Геодезический метод	0.10	-
239	470255.52	1304057.95	Геодезический метод	0.10	-
240	470221.65	1304019.56	Геодезический метод	0.10	-
241	470207.22	1304002.20	Геодезический метод	0.10	-
242	470195.23	1303986.31	Геодезический метод	0.10	-
243	470191.07	1303979.87	Геодезический метод	0.10	-
244	470186.61	1303964.51	Геодезический метод	0.10	-
245	470186.21	1303942.75	Геодезический метод	0.10	-
246	470187.68	1303917.51	Геодезический метод	0.10	-
247	470190.34	1303870.65	Геодезический метод	0.10	-

2. Сведения о характерных точках границ объекта					
Обозначение характерных точек границ	Координаты, м		Метод определения координат характерной точки	Средняя квадратическая погрешность положения характерной точки (Mt), м	Описание обозначения точки на местности (при наличии)
	X	Y			
1	2	3	4	5	6
248	470194.93	1303807.46	Геодезический метод	0.10	-
249	470199.50	1303752.81	Геодезический метод	0.10	-
250	470203.97	1303700.45	Геодезический метод	0.10	-
251	470208.13	1303626.19	Геодезический метод	0.10	-
252	470210.41	1303597.36	Геодезический метод	0.10	-
253	470212.38	1303553.44	Геодезический метод	0.10	-
254	470213.19	1303539.55	Геодезический метод	0.10	-
255	470217.85	1303487.24	Геодезический метод	0.10	-
256	470226.51	1303420.37	Геодезический метод	0.10	-
257	470235.96	1303358.26	Геодезический метод	0.10	-
258	470241.20	1303315.15	Геодезический метод	0.10	-
259	470246.40	1303281.26	Геодезический метод	0.10	-
260	470253.72	1303241.96	Геодезический метод	0.10	-
261	470260.26	1303199.63	Геодезический метод	0.10	-
262	470264.52	1303160.95	Геодезический метод	0.10	-
263	470267.04	1303138.63	Геодезический метод	0.10	-
264	470273.20	1303119.46	Геодезический метод	0.10	-
265	470282.49	1303096.42	Геодезический метод	0.10	-
266	470297.37	1303096.76	Геодезический метод	0.10	-
267	470336.35	1303099.86	Геодезический метод	0.10	-
268	470365.27	1303103.83	Геодезический метод	0.10	-
269	470411.36	1303114.41	Геодезический метод	0.10	-
270	470483.52	1303116.23	Геодезический метод	0.10	-
271	470519.05	1303117.77	Геодезический метод	0.10	-
272	470522.53	1303093.22	Геодезический метод	0.10	-

2. Сведения о характерных точках границ объекта					
Обозначение характерных точек границ	Координаты, м		Метод определения координат характерной точки	Средняя квадратическая погрешность положения характерной точки (Mt), м	Описание обозначения точки на местности (при наличии)
	X	Y			
1	2	3	4	5	6
273	470533.21	1303023.56	Геодезический метод	0.10	-
274	470553.47	1302904.94	Геодезический метод	0.10	-
275	470596.53	1302729.94	Геодезический метод	0.10	-
276	470609.94	1302669.38	Геодезический метод	0.10	-
277	470625.99	1302599.09	Геодезический метод	0.10	-
278	470637.76	1302551.26	Геодезический метод	0.10	-
279	470653.35	1302491.92	Геодезический метод	0.10	-
280	470656.81	1302473.63	Геодезический метод	0.10	-
281	470680.31	1302428.18	Геодезический метод	0.10	-
282	470713.28	1302367.74	Геодезический метод	0.10	-
283	470731.20	1302334.92	Геодезический метод	0.10	-
284	470752.40	1302295.45	Геодезический метод	0.10	-
285	470786.84	1302233.33	Геодезический метод	0.10	-
286	470808.16	1302192.67	Геодезический метод	0.10	-
287	470826.69	1302156.38	Геодезический метод	0.10	-
288	470862.83	1302090.50	Геодезический метод	0.10	-
289	470897.06	1302028.13	Геодезический метод	0.10	-
290	470929.17	1301967.82	Геодезический метод	0.10	-
291	470944.09	1301940.88	Геодезический метод	0.10	-
292	470922.09	1301923.02	Геодезический метод	0.10	-
293	470907.66	1301911.33	Геодезический метод	0.10	-
294	470889.04	1301899.74	Геодезический метод	0.10	-
295	470876.28	1301890.09	Геодезический метод	0.10	-
296	470823.72	1301856.64	Геодезический метод	0.10	-
297	470777.47	1301829.38	Геодезический метод	0.10	-

2. Сведения о характерных точках границ объекта					
Обозначение характерных точек границ	Координаты, м		Метод определения координат характерной точки	Средняя квадратическая погрешность положения характерной точки (Mt), м	Описание обозначения точки на местности (при наличии)
	X	Y			
1	2	3	4	5	6
298	470751.48	1301812.99	Геодезический метод	0.10	-
299	470765.03	1301788.81	Геодезический метод	0.10	-
300	470789.36	1301742.24	Геодезический метод	0.10	-
301	470819.53	1301687.74	Геодезический метод	0.10	-
302	470838.56	1301654.82	Геодезический метод	0.10	-
303	470852.63	1301631.84	Геодезический метод	0.10	-
304	470880.85	1301583.10	Геодезический метод	0.10	-
305	470906.00	1301539.15	Геодезический метод	0.10	-
306	470951.75	1301461.99	Геодезический метод	0.10	-
307	470964.74	1301441.16	Геодезический метод	0.10	-
308	471001.24	1301382.25	Геодезический метод	0.10	-
309	471030.32	1301343.08	Геодезический метод	0.10	-
310	471049.01	1301321.68	Геодезический метод	0.10	-
311	471094.27	1301270.14	Геодезический метод	0.10	-
312	471115.76	1301245.63	Геодезический метод	0.10	-
313	471161.55	1301195.56	Геодезический метод	0.10	-
314	471204.84	1301142.68	Геодезический метод	0.10	-
315	471253.50	1301081.55	Геодезический метод	0.10	-
316	471301.82	1301021.87	Геодезический метод	0.10	-
317	471319.25	1301002.03	Геодезический метод	0.10	-
318	471339.44	1300978.58	Геодезический метод	0.10	-
319	471383.32	1300936.25	Геодезический метод	0.10	-
320	471410.89	1300920.73	Геодезический метод	0.10	-
321	471428.31	1300907.79	Геодезический метод	0.10	-
322	471458.34	1300887.08	Геодезический метод	0.10	-

2. Сведения о характерных точках границ объекта					
Обозначение характерных точек границ	Координаты, м		Метод определения координат характерной точки	Средняя квадратическая погрешность положения характерной точки (Mt), м	Описание обозначения точки на местности (при наличии)
	X	Y			
1	2	3	4	5	6
323	471479.37	1300874.56	Геодезический метод	0.10	-
324	471491.07	1300867.64	Геодезический метод	0.10	-
325	471505.06	1300857.69	Геодезический метод	0.10	-
326	471542.40	1300834.02	Геодезический метод	0.10	-
327	471583.54	1300808.34	Геодезический метод	0.10	-
328	471618.77	1300786.13	Геодезический метод	0.10	-
329	471655.51	1300764.48	Геодезический метод	0.10	-
330	471709.64	1300753.33	Геодезический метод	0.10	-
331	471724.96	1300749.73	Геодезический метод	0.10	-
332	471742.78	1300719.59	Геодезический метод	0.10	-
333	471768.13	1300662.05	Геодезический метод	0.10	-
334	471782.06	1300590.70	Геодезический метод	0.10	-
335	471771.41	1300538.65	Геодезический метод	0.10	-
336	471758.73	1300468.84	Геодезический метод	0.10	-
337	471750.33	1300415.95	Геодезический метод	0.10	-
338	471743.11	1300370.73	Геодезический метод	0.10	-
339	471704.57	1300128.58	Геодезический метод	0.10	-
340	471698.86	1300093.73	Геодезический метод	0.10	-
341	471695.29	1300074.92	Геодезический метод	0.10	-
342	471699.80	1300039.87	Геодезический метод	0.10	-
343	471692.60	1299982.61	Геодезический метод	0.10	-
344	471682.90	1299921.19	Геодезический метод	0.10	-
345	471677.76	1299887.53	Геодезический метод	0.10	-
346	471678.41	1299868.95	Геодезический метод	0.10	-
347	471684.04	1299824.18	Геодезический метод	0.10	-

2. Сведения о характерных точках границ объекта					
Обозначение характерных точек границ	Координаты, м		Метод определения координат характерной точки	Средняя квадратическая погрешность положения характерной точки (Mt), м	Описание обозначения точки на местности (при наличии)
	X	Y			
1	2	3	4	5	6
348	471688.48	1299789.40	Геодезический метод	0.10	-
349	471691.40	1299728.70	Геодезический метод	0.10	-
350	471692.54	1299693.11	Геодезический метод	0.10	-
351	471692.70	1299670.89	Геодезический метод	0.10	-
352	471692.62	1299660.06	Геодезический метод	0.10	-
353	471691.68	1299633.68	Геодезический метод	0.10	-
354	471691.63	1299612.32	Геодезический метод	0.10	-
355	471690.02	1299567.78	Геодезический метод	0.10	-
356	471684.61	1299552.50	Геодезический метод	0.10	-
357	471678.78	1299545.36	Геодезический метод	0.10	-
358	471668.22	1299533.88	Геодезический метод	0.10	-
359	471657.49	1299524.26	Геодезический метод	0.10	-
360	471651.24	1299521.45	Геодезический метод	0.10	-
361	471642.87	1299518.99	Геодезический метод	0.10	-
362	471639.84	1299519.07	Геодезический метод	0.10	-
363	471629.49	1299519.29	Геодезический метод	0.10	-
364	471618.66	1299520.15	Геодезический метод	0.10	-
365	471585.73	1299523.27	Геодезический метод	0.10	-
366	471528.48	1299524.89	Геодезический метод	0.10	-
367	471514.11	1299525.31	Геодезический метод	0.10	-
368	471478.51	1299527.78	Геодезический метод	0.10	-
369	471476.24	1299523.41	Геодезический метод	0.10	-
370	471471.77	1299466.78	Геодезический метод	0.10	-
371	471467.68	1299411.27	Геодезический метод	0.10	-
372	471464.77	1299371.15	Геодезический метод	0.10	-

2. Сведения о характерных точках границ объекта					
Обозначение характерных точек границ	Координаты, м		Метод определения координат характерной точки	Средняя квадратическая погрешность положения характерной точки (Mt), м	Описание обозначения точки на местности (при наличии)
	X	Y			
1	2	3	4	5	6
373	471461.92	1299337.11	Геодезический метод	0.10	-
374	471460.93	1299323.49	Геодезический метод	0.10	-
375	471458.37	1299303.84	Геодезический метод	0.10	-
376	471447.93	1299228.83	Геодезический метод	0.10	-
377	471437.58	1299153.17	Геодезический метод	0.10	-
378	471430.10	1299101.29	Геодезический метод	0.10	-
379	471419.26	1299025.08	Геодезический метод	0.10	-
380	471409.42	1298955.90	Геодезический метод	0.10	-
381	471398.46	1298879.77	Геодезический метод	0.10	-
382	471391.11	1298828.79	Геодезический метод	0.10	-
383	471384.58	1298778.87	Геодезический метод	0.10	-
384	471377.27	1298729.83	Геодезический метод	0.10	-
385	471372.19	1298697.17	Геодезический метод	0.10	-
386	471368.98	1298668.94	Геодезический метод	0.10	-
387	471366.45	1298645.38	Геодезический метод	0.10	-
388	471359.86	1298572.05	Геодезический метод	0.10	-
389	471353.10	1298496.84	Геодезический метод	0.10	-
390	471342.86	1298396.86	Геодезический метод	0.10	-
391	471336.17	1298319.68	Геодезический метод	0.10	-
392	471325.61	1298219.99	Геодезический метод	0.10	-
393	471319.91	1298169.34	Геодезический метод	0.10	-
394	471314.94	1298118.92	Геодезический метод	0.10	-
395	471310.07	1298070.16	Геодезический метод	0.10	-
396	471307.77	1298033.39	Геодезический метод	0.10	-
397	471307.01	1297988.03	Геодезический метод	0.10	-

2. Сведения о характерных точках границ объекта					
Обозначение характерных точек границ	Координаты, м		Метод определения координат характерной точки	Средняя квадратическая погрешность положения характерной точки (Mt), м	Описание обозначения точки на местности (при наличии)
	X	Y			
1	2	3	4	5	6
398	471303.76	1297961.35	Геодезический метод	0.10	-
399	471294.16	1297884.91	Геодезический метод	0.10	-
400	471285.35	1297809.41	Геодезический метод	0.10	-
401	471275.27	1297733.34	Геодезический метод	0.10	-
402	471266.57	1297656.99	Геодезический метод	0.10	-
403	471259.40	1297606.15	Геодезический метод	0.10	-
404	471250.56	1297540.14	Геодезический метод	0.10	-
405	471244.11	1297488.55	Геодезический метод	0.10	-
406	471238.98	1297467.35	Геодезический метод	0.10	-
407	471221.90	1297449.93	Геодезический метод	0.10	-
408	471195.93	1297424.62	Геодезический метод	0.10	-
409	471160.90	1297389.54	Геодезический метод	0.10	-
410	471128.35	1297356.56	Геодезический метод	0.10	-
411	471115.35	1297325.88	Геодезический метод	0.10	-
412	471112.65	1297317.14	Геодезический метод	0.10	-
413	471106.64	1297299.00	Геодезический метод	0.10	-
414	471097.12	1297270.99	Геодезический метод	0.10	-
415	471091.12	1297244.44	Геодезический метод	0.10	-
416	471087.53	1297201.78	Геодезический метод	0.10	-
417	471086.69	1297188.69	Геодезический метод	0.10	-
418	471086.25	1297182.97	Геодезический метод	0.10	-
419	471082.82	1297168.84	Геодезический метод	0.10	-
420	471081.39	1297146.87	Геодезический метод	0.10	-
421	471080.83	1297123.60	Геодезический метод	0.10	-
422	471078.06	1297098.79	Геодезический метод	0.10	-

2. Сведения о характерных точках границ объекта					
Обозначение характерных точек границ	Координаты, м		Метод определения координат характерной точки	Средняя квадратическая погрешность положения характерной точки (Mt), м	Описание обозначения точки на местности (при наличии)
	X	Y			
1	2	3	4	5	6
423	471075.62	1297073.53	Геодезический метод	0.10	-
424	471073.95	1297050.34	Геодезический метод	0.10	-
425	471070.57	1297024.33	Геодезический метод	0.10	-
426	471062.73	1296998.14	Геодезический метод	0.10	-
427	471047.84	1296975.19	Геодезический метод	0.10	-
428	471025.96	1296940.07	Геодезический метод	0.10	-
429	471006.88	1296910.31	Геодезический метод	0.10	-
430	470990.98	1296881.90	Геодезический метод	0.10	-
431	470977.65	1296858.98	Геодезический метод	0.10	-
432	470958.72	1296829.44	Геодезический метод	0.10	-
433	470942.16	1296803.86	Геодезический метод	0.10	-
434	470921.80	1296775.80	Геодезический метод	0.10	-
435	470888.57	1296733.75	Геодезический метод	0.10	-
436	470877.92	1296724.89	Геодезический метод	0.10	-
437	470826.07	1296682.74	Геодезический метод	0.10	-
438	470785.28	1296649.65	Геодезический метод	0.10	-
439	470756.52	1296627.12	Геодезический метод	0.10	-
440	470727.78	1296602.95	Геодезический метод	0.10	-
441	470690.86	1296571.22	Геодезический метод	0.10	-
442	470679.27	1296560.98	Геодезический метод	0.10	-
443	470668.77	1296548.41	Геодезический метод	0.10	-
444	470652.66	1296527.57	Геодезический метод	0.10	-
445	470638.38	1296507.47	Геодезический метод	0.10	-
446	470621.41	1296483.93	Геодезический метод	0.10	-
447	470604.85	1296492.21	Геодезический метод	0.10	-

2. Сведения о характерных точках границ объекта					
Обозначение характерных точек границ	Координаты, м		Метод определения координат характерной точки	Средняя квадратическая погрешность положения характерной точки (Mt), м	Описание обозначения точки на местности (при наличии)
	X	Y			
1	2	3	4	5	6
448	470579.00	1296505.78	Геодезический метод	0.10	-
449	470569.50	1296511.43	Геодезический метод	0.10	-
450	470562.37	1296513.17	Геодезический метод	0.10	-
451	470559.32	1296510.73	Геодезический метод	0.10	-
452	470548.64	1296508.51	Геодезический метод	0.10	-
453	470521.64	1296505.69	Геодезический метод	0.10	-
454	470507.75	1296503.77	Геодезический метод	0.10	-
455	470475.13	1296487.56	Геодезический метод	0.10	-
456	470456.30	1296478.23	Геодезический метод	0.10	-
457	470434.19	1296467.65	Геодезический метод	0.10	-
458	470407.08	1296454.62	Геодезический метод	0.10	-
459	470391.23	1296447.07	Геодезический метод	0.10	-
460	470364.81	1296434.13	Геодезический метод	0.10	-
461	470335.08	1296418.60	Геодезический метод	0.10	-
462	470309.54	1296405.21	Геодезический метод	0.10	-
463	470272.80	1296385.46	Геодезический метод	0.10	-
464	470258.63	1296378.65	Геодезический метод	0.10	-
465	470232.50	1296365.10	Геодезический метод	0.10	-
466	470203.55	1296350.09	Геодезический метод	0.10	-
467	470187.81	1296341.52	Геодезический метод	0.10	-
468	470162.29	1296327.94	Геодезический метод	0.10	-
469	470153.13	1296317.00	Геодезический метод	0.10	-
470	470152.50	1296303.28	Геодезический метод	0.10	-
471	470151.81	1296291.56	Геодезический метод	0.10	-
472	470151.08	1296272.73	Геодезический метод	0.10	-

2. Сведения о характерных точках границ объекта					
Обозначение характерных точек границ	Координаты, м		Метод определения координат характерной точки	Средняя квадратическая погрешность положения характерной точки (Mt), м	Описание обозначения точки на местности (при наличии)
	X	Y			
1	2	3	4	5	6
473	470149.27	1296200.61	Геодезический метод	0.10	-
474	470146.46	1296175.56	Геодезический метод	0.10	-
475	470143.50	1296172.46	Геодезический метод	0.10	-
476	470132.20	1296161.90	Геодезический метод	0.10	-
477	470105.02	1296152.05	Геодезический метод	0.10	-
478	470044.33	1296136.32	Геодезический метод	0.10	-
479	470038.27	1296133.23	Геодезический метод	0.10	-
480	470035.47	1296127.61	Геодезический метод	0.10	-
481	470029.88	1296103.82	Геодезический метод	0.10	-
482	470022.56	1296059.88	Геодезический метод	0.10	-
483	470013.13	1296010.16	Геодезический метод	0.10	-
484	470008.32	1295985.13	Геодезический метод	0.10	-
485	470005.54	1295975.55	Геодезический метод	0.10	-
486	469998.42	1295939.80	Геодезический метод	0.10	-
487	469971.35	1295896.86	Геодезический метод	0.10	-
488	469939.66	1295852.96	Геодезический метод	0.10	-
489	469911.97	1295806.53	Геодезический метод	0.10	-
490	469889.97	1295772.79	Геодезический метод	0.10	-
491	469871.34	1295753.15	Геодезический метод	0.10	-
492	469860.57	1295741.20	Геодезический метод	0.10	-
493	469855.08	1295735.18	Геодезический метод	0.10	-
494	469833.86	1295718.07	Геодезический метод	0.10	-
495	469803.10	1295696.37	Геодезический метод	0.10	-
496	469780.28	1295680.85	Геодезический метод	0.10	-
497	469774.74	1295676.71	Геодезический метод	0.10	-

2. Сведения о характерных точках границ объекта					
Обозначение характерных точек границ	Координаты, м		Метод определения координат характерной точки	Средняя квадратическая погрешность положения характерной точки (Mt), м	Описание обозначения точки на местности (при наличии)
	X	Y			
1	2	3	4	5	6
498	469770.93	1295674.41	Геодезический метод	0.10	-
499	469759.00	1295667.05	Геодезический метод	0.10	-
500	469735.81	1295654.81	Геодезический метод	0.10	-
501	469708.15	1295654.27	Геодезический метод	0.10	-
502	469698.56	1295653.73	Геодезический метод	0.10	-
503	469686.18	1295633.60	Геодезический метод	0.10	-
504	469682.06	1295620.99	Геодезический метод	0.10	-
505	469676.07	1295604.24	Геодезический метод	0.10	-
506	469671.13	1295590.16	Геодезический метод	0.10	-
507	469670.20	1295588.31	Геодезический метод	0.10	-
508	469659.26	1295592.04	Геодезический метод	0.10	-
509	469637.36	1295598.26	Геодезический метод	0.10	-
510	469630.04	1295601.17	Геодезический метод	0.10	-
511	469622.17	1295603.61	Геодезический метод	0.10	-
512	469619.81	1295600.47	Геодезический метод	0.10	-
513	469605.92	1295602.44	Геодезический метод	0.10	-
514	469602.20	1295604.21	Геодезический метод	0.10	-
515	469586.19	1295608.23	Геодезический метод	0.10	-
516	469542.55	1295618.23	Геодезический метод	0.10	-
517	469537.51	1295613.51	Геодезический метод	0.10	-
518	469531.76	1295599.99	Геодезический метод	0.10	-
519	469520.74	1295579.89	Геодезический метод	0.10	-
520	469512.31	1295559.64	Геодезический метод	0.10	-
521	469506.00	1295540.09	Геодезический метод	0.10	-
522	469502.47	1295532.70	Геодезический метод	0.10	-

2. Сведения о характерных точках границ объекта					
Обозначение характерных точек границ	Координаты, м		Метод определения координат характерной точки	Средняя квадратическая погрешность положения характерной точки (Mt), м	Описание обозначения точки на местности (при наличии)
	X	Y			
1	2	3	4	5	6
523	469485.47	1295488.00	Геодезический метод	0.10	-
524	469454.36	1295472.83	Геодезический метод	0.10	-
525	469443.53	1295464.49	Геодезический метод	0.10	-
526	469438.84	1295456.38	Геодезический метод	0.10	-
527	469435.72	1295442.04	Геодезический метод	0.10	-
528	469434.69	1295428.72	Геодезический метод	0.10	-
529	469428.20	1295396.10	Геодезический метод	0.10	-
530	469423.70	1295365.39	Геодезический метод	0.10	-
531	469419.65	1295342.20	Геодезический метод	0.10	-
532	469417.47	1295318.95	Геодезический метод	0.10	-
533	469419.69	1295307.73	Геодезический метод	0.10	-
534	469425.69	1295294.99	Геодезический метод	0.10	-
535	469436.85	1295277.40	Геодезический метод	0.10	-
536	469446.21	1295260.71	Геодезический метод	0.10	-
537	469461.81	1295241.00	Геодезический метод	0.10	-
538	469467.67	1295229.94	Геодезический метод	0.10	-
539	469484.79	1295195.16	Геодезический метод	0.10	-
540	469530.14	1295105.14	Геодезический метод	0.10	-
541	469494.11	1295086.23	Геодезический метод	0.10	-
542	469461.20	1295064.91	Геодезический метод	0.10	-
543	469427.70	1295046.38	Геодезический метод	0.10	-
544	469408.41	1295033.51	Геодезический метод	0.10	-
545	469369.03	1295016.21	Геодезический метод	0.10	-
546	469297.64	1294999.20	Геодезический метод	0.10	-
547	469264.45	1294999.15	Геодезический метод	0.10	-

2. Сведения о характерных точках границ объекта					
Обозначение характерных точек границ	Координаты, м		Метод определения координат характерной точки	Средняя квадратическая погрешность положения характерной точки (Mt), м	Описание обозначения точки на местности (при наличии)
	X	Y			
1	2	3	4	5	6
548	469241.57	1294996.26	Геодезический метод	0.10	-
549	469200.88	1294997.54	Геодезический метод	0.10	-
550	469174.55	1294999.74	Геодезический метод	0.10	-
551	469134.09	1295004.02	Геодезический метод	0.10	-
552	469103.09	1295008.39	Геодезический метод	0.10	-
553	469057.17	1295017.39	Геодезический метод	0.10	-
554	469020.97	1295028.92	Геодезический метод	0.10	-
555	468996.89	1295038.62	Геодезический метод	0.10	-
556	468947.46	1295061.66	Геодезический метод	0.10	-
557	468868.99	1295117.55	Геодезический метод	0.10	-
558	468799.43	1295157.10	Геодезический метод	0.10	-
559	468796.79	1295167.01	Геодезический метод	0.10	-
560	468758.58	1295185.96	Геодезический метод	0.10	-
561	468706.91	1295206.25	Геодезический метод	0.10	-
562	468642.76	1295230.86	Геодезический метод	0.10	-
563	468593.13	1295251.64	Геодезический метод	0.10	-
564	468546.26	1295273.57	Геодезический метод	0.10	-
565	468502.25	1295295.35	Геодезический метод	0.10	-
566	468483.74	1295305.86	Геодезический метод	0.10	-
567	468437.11	1295345.90	Геодезический метод	0.10	-
568	468406.85	1295382.59	Геодезический метод	0.10	-
569	468358.67	1295431.35	Геодезический метод	0.10	-
570	468317.45	1295475.24	Геодезический метод	0.10	-
571	468302.24	1295491.43	Геодезический метод	0.10	-
572	468286.52	1295504.16	Геодезический метод	0.10	-

2. Сведения о характерных точках границ объекта					
Обозначение характерных точек границ	Координаты, м		Метод определения координат характерной точки	Средняя квадратическая погрешность положения характерной точки (Mt), м	Описание обозначения точки на местности (при наличии)
	X	Y			
1	2	3	4	5	6
573	468258.72	1295532.60	Геодезический метод	0.10	-
574	468241.64	1295545.12	Геодезический метод	0.10	-
575	468229.48	1295553.38	Геодезический метод	0.10	-
576	468237.85	1295577.21	Геодезический метод	0.10	-
577	468243.23	1295588.81	Геодезический метод	0.10	-
578	468247.62	1295596.97	Геодезический метод	0.10	-
579	468261.59	1295603.91	Геодезический метод	0.10	-
580	468296.13	1295640.80	Геодезический метод	0.10	-
581	468306.09	1295650.75	Геодезический метод	0.10	-
582	468310.46	1295653.66	Геодезический метод	0.10	-
583	468309.22	1295664.54	Геодезический метод	0.10	-
584	468307.26	1295670.38	Геодезический метод	0.10	-
585	468317.72	1295682.42	Геодезический метод	0.10	-
586	468317.81	1295685.36	Геодезический метод	0.10	-
587	468316.51	1295687.83	Геодезический метод	0.10	-
588	468301.93	1295697.69	Геодезический метод	0.10	-
589	468275.38	1295713.17	Геодезический метод	0.10	-
590	468253.79	1295725.93	Геодезический метод	0.10	-
591	468241.36	1295733.97	Геодезический метод	0.10	-
592	468219.37	1295747.84	Геодезический метод	0.10	-
593	468203.38	1295755.60	Геодезический метод	0.10	-
594	468181.01	1295764.25	Геодезический метод	0.10	-
595	468162.05	1295769.22	Геодезический метод	0.10	-
596	468140.52	1295775.69	Геодезический метод	0.10	-
597	468116.99	1295782.31	Геодезический метод	0.10	-

2. Сведения о характерных точках границ объекта					
Обозначение характерных точек границ	Координаты, м		Метод определения координат характерной точки	Средняя квадратическая погрешность положения характерной точки (Mt), м	Описание обозначения точки на местности (при наличии)
	X	Y			
1	2	3	4	5	6
598	468095.22	1295788.62	Геодезический метод	0.10	-
599	468067.54	1295796.75	Геодезический метод	0.10	-
600	468018.19	1295809.35	Геодезический метод	0.10	-
601	467982.10	1295815.28	Геодезический метод	0.10	-
602	467952.33	1295820.21	Геодезический метод	0.10	-
603	467903.54	1295829.14	Геодезический метод	0.10	-
604	467866.66	1295834.52	Геодезический метод	0.10	-
605	467839.58	1295838.68	Геодезический метод	0.10	-
606	467803.36	1295843.57	Геодезический метод	0.10	-
607	467755.57	1295848.82	Геодезический метод	0.10	-
608	467733.67	1295852.55	Геодезический метод	0.10	-
609	467688.53	1295862.32	Геодезический метод	0.10	-
610	467634.19	1295874.54	Геодезический метод	0.10	-
611	467607.57	1295880.17	Геодезический метод	0.10	-
612	467559.17	1295890.51	Геодезический метод	0.10	-
613	467534.44	1295895.52	Геодезический метод	0.10	-
614	467526.59	1295896.10	Геодезический метод	0.10	-
615	467511.98	1295889.95	Геодезический метод	0.10	-
616	467490.48	1295882.60	Геодезический метод	0.10	-
617	467466.89	1295874.12	Геодезический метод	0.10	-
618	467459.61	1295871.52	Геодезический метод	0.10	-
619	467446.90	1295866.85	Геодезический метод	0.10	-
620	467441.48	1295865.24	Геодезический метод	0.10	-
621	467438.97	1295864.76	Геодезический метод	0.10	-
622	467425.99	1295859.53	Геодезический метод	0.10	-

2. Сведения о характерных точках границ объекта					
Обозначение характерных точек границ	Координаты, м		Метод определения координат характерной точки	Средняя квадратическая погрешность положения характерной точки (Mt), м	Описание обозначения точки на местности (при наличии)
	X	Y			
1	2	3	4	5	6
623	467410.66	1295854.36	Геодезический метод	0.10	-
624	467375.85	1295837.85	Геодезический метод	0.10	-
625	467341.13	1295817.95	Геодезический метод	0.10	-
626	467315.06	1295802.77	Геодезический метод	0.10	-
627	467287.24	1295786.88	Геодезический метод	0.10	-
628	467272.09	1295777.85	Геодезический метод	0.10	-
629	467231.71	1295754.58	Геодезический метод	0.10	-
630	467201.80	1295737.60	Геодезический метод	0.10	-
631	467172.19	1295720.62	Геодезический метод	0.10	-
632	467133.73	1295698.20	Геодезический метод	0.10	-
633	467112.92	1295686.47	Геодезический метод	0.10	-
634	467099.98	1295679.01	Геодезический метод	0.10	-
635	467064.57	1295656.06	Геодезический метод	0.10	-
636	467027.22	1295618.97	Геодезический метод	0.10	-
637	466983.38	1295576.63	Геодезический метод	0.10	-
638	466963.41	1295545.21	Геодезический метод	0.10	-
639	466954.04	1295531.98	Геодезический метод	0.10	-
640	466971.97	1295519.18	Геодезический метод	0.10	-
641	467057.48	1295467.79	Геодезический метод	0.10	-
642	467069.45	1295451.50	Геодезический метод	0.10	-
643	467086.50	1295425.21	Геодезический метод	0.10	-
644	467108.50	1295394.28	Геодезический метод	0.10	-
645	467127.27	1295380.89	Геодезический метод	0.10	-
646	467158.21	1295362.62	Геодезический метод	0.10	-
647	467173.21	1295350.09	Геодезический метод	0.10	-

2. Сведения о характерных точках границ объекта					
Обозначение характерных точек границ	Координаты, м		Метод определения координат характерной точки	Средняя квадратическая погрешность положения характерной точки (Mt), м	Описание обозначения точки на местности (при наличии)
	X	Y			
1	2	3	4	5	6
648	467179.41	1295344.84	Геодезический метод	0.10	-
649	467174.41	1295307.94	Геодезический метод	0.10	-
650	467151.04	1295283.53	Геодезический метод	0.10	-
651	467136.83	1295266.97	Геодезический метод	0.10	-
652	467126.58	1295250.71	Геодезический метод	0.10	-
653	467102.48	1295212.00	Геодезический метод	0.10	-
654	467057.72	1295139.34	Геодезический метод	0.10	-
655	467021.04	1295079.94	Геодезический метод	0.10	-
656	466981.92	1295015.51	Геодезический метод	0.10	-
657	466949.47	1294964.01	Геодезический метод	0.10	-
658	466932.11	1294936.04	Геодезический метод	0.10	-
659	466891.97	1294870.36	Геодезический метод	0.10	-
660	466853.93	1294807.71	Геодезический метод	0.10	-
661	466812.34	1294742.63	Геодезический метод	0.10	-
662	466776.58	1294685.54	Геодезический метод	0.10	-
663	466742.01	1294632.02	Геодезический метод	0.10	-
664	466714.34	1294588.14	Геодезический метод	0.10	-
665	466695.22	1294560.45	Геодезический метод	0.10	-
666	466681.27	1294539.54	Геодезический метод	0.10	-
667	466666.18	1294519.27	Геодезический метод	0.10	-
668	466643.96	1294486.02	Геодезический метод	0.10	-
669	466612.36	1294431.48	Геодезический метод	0.10	-
670	466595.02	1294399.02	Геодезический метод	0.10	-
671	466582.05	1294374.90	Геодезический метод	0.10	-
672	466577.19	1294365.62	Геодезический метод	0.10	-

2. Сведения о характерных точках границ объекта					
Обозначение характерных точек границ	Координаты, м		Метод определения координат характерной точки	Средняя квадратическая погрешность положения характерной точки (Mt), м	Описание обозначения точки на местности (при наличии)
	X	Y			
1	2	3	4	5	6
673	466564.01	1294345.84	Геодезический метод	0.10	-
674	466537.76	1294308.16	Геодезический метод	0.10	-
675	466517.53	1294275.08	Геодезический метод	0.10	-
676	466481.29	1294221.17	Геодезический метод	0.10	-
677	466460.00	1294188.45	Геодезический метод	0.10	-
678	466419.66	1294121.97	Геодезический метод	0.10	-
679	466381.47	1294065.94	Геодезический метод	0.10	-
680	466340.68	1294016.37	Геодезический метод	0.10	-
681	466273.33	1293942.09	Геодезический метод	0.10	-
682	466231.45	1293901.27	Геодезический метод	0.10	-
683	466196.43	1293867.38	Геодезический метод	0.10	-
684	466186.15	1293855.53	Геодезический метод	0.10	-
685	466106.72	1293782.67	Геодезический метод	0.10	-
686	466097.73	1293775.12	Геодезический метод	0.10	-
687	466088.96	1293766.08	Геодезический метод	0.10	-
688	466078.85	1293756.89	Геодезический метод	0.10	-
689	466060.63	1293744.56	Геодезический метод	0.10	-
690	466012.24	1293718.10	Геодезический метод	0.10	-
691	465974.32	1293704.75	Геодезический метод	0.10	-
692	465944.18	1293696.82	Геодезический метод	0.10	-
693	465901.72	1293688.57	Геодезический метод	0.10	-
694	465863.15	1293674.49	Геодезический метод	0.10	-
695	465832.74	1293663.18	Геодезический метод	0.10	-
696	465766.70	1293638.70	Геодезический метод	0.10	-
697	465701.60	1293614.93	Геодезический метод	0.10	-

2. Сведения о характерных точках границ объекта					
Обозначение характерных точек границ	Координаты, м		Метод определения координат характерной точки	Средняя квадратическая погрешность положения характерной точки (Mt), м	Описание обозначения точки на местности (при наличии)
	X	Y			
1	2	3	4	5	6
698	465669.27	1293603.66	Геодезический метод	0.10	-
699	465655.30	1293601.74	Геодезический метод	0.10	-
700	465625.27	1293604.64	Геодезический метод	0.10	-
701	465548.78	1293617.52	Геодезический метод	0.10	-
702	465539.69	1293622.15	Геодезический метод	0.10	-
703	465515.55	1293628.59	Геодезический метод	0.10	-
704	465497.21	1293634.17	Геодезический метод	0.10	-
705	465490.14	1293636.65	Геодезический метод	0.10	-
706	465458.81	1293656.54	Геодезический метод	0.10	-
707	465447.94	1293664.67	Геодезический метод	0.10	-
708	465423.96	1293679.00	Геодезический метод	0.10	-
709	465379.61	1293702.18	Геодезический метод	0.10	-
710	465359.21	1293705.69	Геодезический метод	0.10	-
711	465315.22	1293710.80	Геодезический метод	0.10	-
712	465266.55	1293718.04	Геодезический метод	0.10	-
713	465232.39	1293722.79	Геодезический метод	0.10	-
714	465208.89	1293726.35	Геодезический метод	0.10	-
715	465179.58	1293730.45	Геодезический метод	0.10	-
716	465170.30	1293731.70	Геодезический метод	0.10	-
717	465154.46	1293734.05	Геодезический метод	0.10	-
718	465118.64	1293737.59	Геодезический метод	0.10	-
719	465110.35	1293740.11	Геодезический метод	0.10	-
720	465058.69	1293747.56	Геодезический метод	0.10	-
721	465019.75	1293751.89	Геодезический метод	0.10	-
722	464982.74	1293758.42	Геодезический метод	0.10	-

2. Сведения о характерных точках границ объекта					
Обозначение характерных точек границ	Координаты, м		Метод определения координат характерной точки	Средняя квадратическая погрешность положения характерной точки (Mt), м	Описание обозначения точки на местности (при наличии)
	X	Y			
1	2	3	4	5	6
723	464925.54	1293772.68	Геодезический метод	0.10	-
724	464872.06	1293787.08	Геодезический метод	0.10	-
725	464833.44	1293797.94	Геодезический метод	0.10	-
726	464793.21	1293809.03	Геодезический метод	0.10	-
727	464771.76	1293813.48	Геодезический метод	0.10	-
728	464757.61	1293816.21	Геодезический метод	0.10	-
729	464730.24	1293829.79	Геодезический метод	0.10	-
730	464721.91	1293830.98	Геодезический метод	0.10	-
731	464675.97	1293841.46	Геодезический метод	0.10	-
732	464629.44	1293851.10	Геодезический метод	0.10	-
733	464611.06	1293856.26	Геодезический метод	0.10	-
734	464577.91	1293862.78	Геодезический метод	0.10	-
735	464561.64	1293865.29	Геодезический метод	0.10	-
736	464551.94	1293867.76	Геодезический метод	0.10	-
737	464505.42	1293890.83	Геодезический метод	0.10	-
738	464450.69	1293926.56	Геодезический метод	0.10	-
739	464376.58	1293958.79	Геодезический метод	0.10	-
740	464343.74	1293973.21	Геодезический метод	0.10	-
741	464295.26	1293992.71	Геодезический метод	0.10	-
742	464256.43	1294008.63	Геодезический метод	0.10	-
743	464213.36	1294024.68	Геодезический метод	0.10	-
744	464174.20	1294036.57	Геодезический метод	0.10	-
745	464166.38	1294041.72	Геодезический метод	0.10	-
746	464168.93	1294056.55	Геодезический метод	0.10	-
747	464158.16	1294059.10	Геодезический метод	0.10	-

2. Сведения о характерных точках границ объекта					
Обозначение характерных точек границ	Координаты, м		Метод определения координат характерной точки	Средняя квадратическая погрешность положения характерной точки (Mt), м	Описание обозначения точки на местности (при наличии)
	X	Y			
1	2	3	4	5	6
748	464107.85	1294081.14	Геодезический метод	0.10	-
749	464047.70	1294107.23	Геодезический метод	0.10	-
750	463994.34	1294133.18	Геодезический метод	0.10	-
751	463968.71	1294147.71	Геодезический метод	0.10	-
752	463937.16	1294158.85	Геодезический метод	0.10	-
753	463931.62	1294150.48	Геодезический метод	0.10	-
754	463890.43	1294170.83	Геодезический метод	0.10	-
755	463845.25	1294192.02	Геодезический метод	0.10	-
756	463808.10	1294210.32	Геодезический метод	0.10	-
757	463764.22	1294231.22	Геодезический метод	0.10	-
758	463719.47	1294250.55	Геодезический метод	0.10	-
759	463671.06	1294271.80	Геодезический метод	0.10	-
760	463648.41	1294281.66	Геодезический метод	0.10	-
761	463616.57	1294289.26	Геодезический метод	0.10	-
762	463586.95	1294308.27	Геодезический метод	0.10	-
763	463561.67	1294330.53	Геодезический метод	0.10	-
764	463536.23	1294350.27	Геодезический метод	0.10	-
765	463510.02	1294371.13	Геодезический метод	0.10	-
766	463486.61	1294390.77	Геодезический метод	0.10	-
767	463484.00	1294401.94	Геодезический метод	0.10	-
768	463471.26	1294410.98	Геодезический метод	0.10	-
769	463458.41	1294416.69	Геодезический метод	0.10	-
770	463431.93	1294428.98	Геодезический метод	0.10	-
771	463385.22	1294458.68	Геодезический метод	0.10	-
772	463353.14	1294483.80	Геодезический метод	0.10	-

2. Сведения о характерных точках границ объекта					
Обозначение характерных точек границ	Координаты, м		Метод определения координат характерной точки	Средняя квадратическая погрешность положения характерной точки (Mt), м	Описание обозначения точки на местности (при наличии)
	X	Y			
1	2	3	4	5	6
773	463306.78	1294512.47	Геодезический метод	0.10	-
774	463255.51	1294535.67	Геодезический метод	0.10	-
775	463181.98	1294558.89	Геодезический метод	0.10	-
776	463124.11	1294578.54	Геодезический метод	0.10	-
777	463065.41	1294613.06	Геодезический метод	0.10	-
778	463011.40	1294665.45	Геодезический метод	0.10	-
779	462965.41	1294711.69	Геодезический метод	0.10	-
780	462912.77	1294743.20	Геодезический метод	0.10	-
781	462867.58	1294761.22	Геодезический метод	0.10	-
782	462811.50	1294781.60	Геодезический метод	0.10	-
783	462752.39	1294802.21	Геодезический метод	0.10	-
784	462712.63	1294818.32	Геодезический метод	0.10	-
785	462641.34	1294859.03	Геодезический метод	0.10	-
786	462592.15	1294903.45	Геодезический метод	0.10	-
787	462536.82	1294973.31	Геодезический метод	0.10	-
788	462505.03	1295024.24	Геодезический метод	0.10	-
789	462460.74	1295068.31	Геодезический метод	0.10	-
790	462414.68	1295097.95	Геодезический метод	0.10	-
791	462372.74	1295118.28	Геодезический метод	0.10	-
792	462329.65	1295136.88	Геодезический метод	0.10	-
793	462308.92	1295146.82	Геодезический метод	0.10	-
794	462294.14	1295155.04	Геодезический метод	0.10	-
795	462272.45	1295167.30	Геодезический метод	0.10	-
796	462253.65	1295179.60	Геодезический метод	0.10	-
797	462239.20	1295189.01	Геодезический метод	0.10	-

2. Сведения о характерных точках границ объекта					
Обозначение характерных точек границ	Координаты, м		Метод определения координат характерной точки	Средняя квадратическая погрешность положения характерной точки (Mt), м	Описание обозначения точки на местности (при наличии)
	X	Y			
1	2	3	4	5	6
798	462212.57	1295206.46	Геодезический метод	0.10	-
799	462190.18	1295219.62	Геодезический метод	0.10	-
800	462156.76	1295240.24	Геодезический метод	0.10	-
801	462128.81	1295261.32	Геодезический метод	0.10	-
802	462085.77	1295291.57	Геодезический метод	0.10	-
803	462033.97	1295326.20	Геодезический метод	0.10	-
804	461991.85	1295355.33	Геодезический метод	0.10	-
805	461919.02	1295407.12	Геодезический метод	0.10	-
806	461882.51	1295432.41	Геодезический метод	0.10	-
807	461822.68	1295472.70	Геодезический метод	0.10	-
808	461793.04	1295492.31	Геодезический метод	0.10	-
809	461764.81	1295511.76	Геодезический метод	0.10	-
810	461733.21	1295532.94	Геодезический метод	0.10	-
811	461600.74	1295621.83	Геодезический метод	0.10	-
812	461522.20	1295675.05	Геодезический метод	0.10	-
813	461498.86	1295691.27	Геодезический метод	0.10	-
814	461478.22	1295705.15	Геодезический метод	0.10	-
815	461442.51	1295731.22	Геодезический метод	0.10	-
816	461390.46	1295766.75	Геодезический метод	0.10	-
817	461349.88	1295794.15	Геодезический метод	0.10	-
818	461311.07	1295813.77	Геодезический метод	0.10	-
819	461290.38	1295817.27	Геодезический метод	0.10	-
820	461279.33	1295817.87	Геодезический метод	0.10	-
821	460967.79	1295822.34	Геодезический метод	0.10	-
822	460918.60	1295823.27	Геодезический метод	0.10	-

2. Сведения о характерных точках границ объекта					
Обозначение характерных точек границ	Координаты, м		Метод определения координат характерной точки	Средняя квадратическая погрешность положения характерной точки (Mt), м	Описание обозначения точки на местности (при наличии)
	X	Y			
1	2	3	4	5	6
823	460871.12	1295822.26	Геодезический метод	0.10	-
824	460839.60	1295823.91	Геодезический метод	0.10	-
825	460828.26	1295823.52	Геодезический метод	0.10	-
826	460820.89	1295820.75	Геодезический метод	0.10	-
827	460814.31	1295816.15	Геодезический метод	0.10	-
828	460810.62	1295812.88	Геодезический метод	0.10	-
829	460808.31	1295808.57	Геодезический метод	0.10	-
830	460796.01	1295778.55	Геодезический метод	0.10	-
831	460790.61	1295764.52	Геодезический метод	0.10	-
832	460785.90	1295753.34	Геодезический метод	0.10	-
833	460781.22	1295744.87	Геодезический метод	0.10	-
834	460778.48	1295739.61	Геодезический метод	0.10	-
835	460775.79	1295736.58	Геодезический метод	0.10	-
836	460772.61	1295734.63	Геодезический метод	0.10	-
837	460770.04	1295734.45	Геодезический метод	0.10	-
838	460763.87	1295734.60	Геодезический метод	0.10	-
839	460748.91	1295734.85	Геодезический метод	0.10	-
840	460729.59	1295736.64	Геодезический метод	0.10	-
841	460714.78	1295735.73	Геодезический метод	0.10	-
842	460708.10	1295734.89	Геодезический метод	0.10	-
843	460705.62	1295731.89	Геодезический метод	0.10	-
844	460703.32	1295720.26	Геодезический метод	0.10	-
845	460702.15	1295709.90	Геодезический метод	0.10	-
846	460703.32	1295694.12	Геодезический метод	0.10	-
847	460696.82	1295693.61	Геодезический метод	0.10	-

2. Сведения о характерных точках границ объекта					
Обозначение характерных точек границ	Координаты, м		Метод определения координат характерной точки	Средняя квадратическая погрешность положения характерной точки (Mt), м	Описание обозначения точки на местности (при наличии)
	X	Y			
1	2	3	4	5	6
848	460689.17	1295692.41	Геодезический метод	0.10	-
849	460671.57	1295689.24	Геодезический метод	0.10	-
850	460644.01	1295686.18	Геодезический метод	0.10	-
851	460634.45	1295689.58	Геодезический метод	0.10	-
852	460612.62	1295716.60	Геодезический метод	0.10	-
853	460594.90	1295743.87	Геодезический метод	0.10	-
854	460583.36	1295763.10	Геодезический метод	0.10	-
855	460579.80	1295773.96	Геодезический метод	0.10	-
856	460578.08	1295785.21	Геодезический метод	0.10	-
857	460575.71	1295804.36	Геодезический метод	0.10	-
858	460574.55	1295828.10	Геодезический метод	0.10	-
859	460571.98	1295870.85	Геодезический метод	0.10	-
860	460570.48	1295899.96	Геодезический метод	0.10	-
861	460566.35	1295931.98	Геодезический метод	0.10	-
862	460563.80	1295956.45	Геодезический метод	0.10	-
863	460554.96	1295965.14	Геодезический метод	0.10	-
864	460538.90	1295979.38	Геодезический метод	0.10	-
865	460517.55	1295999.01	Геодезический метод	0.10	-
866	460504.91	1296014.92	Геодезический метод	0.10	-
867	460497.52	1296026.18	Геодезический метод	0.10	-
868	460487.08	1296049.78	Геодезический метод	0.10	-
869	460477.19	1296077.39	Геодезический метод	0.10	-
870	460474.33	1296085.61	Геодезический метод	0.10	-
871	460466.98	1296111.25	Геодезический метод	0.10	-
872	460462.35	1296127.31	Геодезический метод	0.10	-

2. Сведения о характерных точках границ объекта					
Обозначение характерных точек границ	Координаты, м		Метод определения координат характерной точки	Средняя квадратическая погрешность положения характерной точки (Mt), м	Описание обозначения точки на местности (при наличии)
	X	Y			
1	2	3	4	5	6
873	460455.23	1296156.21	Геодезический метод	0.10	-
874	460448.99	1296180.84	Геодезический метод	0.10	-
875	460439.81	1296215.00	Геодезический метод	0.10	-
876	460427.72	1296254.51	Геодезический метод	0.10	-
877	460413.46	1296300.07	Геодезический метод	0.10	-
878	460403.87	1296325.89	Геодезический метод	0.10	-
879	460398.28	1296346.28	Геодезический метод	0.10	-
880	460385.86	1296379.26	Геодезический метод	0.10	-
881	460366.67	1296436.96	Геодезический метод	0.10	-
882	460354.32	1296471.60	Геодезический метод	0.10	-
883	460349.34	1296486.57	Геодезический метод	0.10	-
884	460338.48	1296489.50	Геодезический метод	0.10	-
885	460324.36	1296496.32	Геодезический метод	0.10	-
886	460287.24	1296513.64	Геодезический метод	0.10	-
887	460243.05	1296533.97	Геодезический метод	0.10	-
888	460214.94	1296546.67	Геодезический метод	0.10	-
889	460189.31	1296558.97	Геодезический метод	0.10	-
890	460157.49	1296573.72	Геодезический метод	0.10	-
891	460137.62	1296582.69	Геодезический метод	0.10	-
892	460087.62	1296607.53	Геодезический метод	0.10	-
893	460059.17	1296620.51	Геодезический метод	0.10	-
894	460047.79	1296625.89	Геодезический метод	0.10	-
895	460038.90	1296629.93	Геодезический метод	0.10	-
896	460029.61	1296634.07	Геодезический метод	0.10	-
897	460003.72	1296640.87	Геодезический метод	0.10	-

2. Сведения о характерных точках границ объекта					
Обозначение характерных точек границ	Координаты, м		Метод определения координат характерной точки	Средняя квадратическая погрешность положения характерной точки (Mt), м	Описание обозначения точки на местности (при наличии)
	X	Y			
1	2	3	4	5	6
898	459986.73	1296641.75	Геодезический метод	0.10	-
899	459954.14	1296642.41	Геодезический метод	0.10	-
900	459925.61	1296647.59	Геодезический метод	0.10	-
901	459884.29	1296656.22	Геодезический метод	0.10	-
902	459870.72	1296658.54	Геодезический метод	0.10	-
903	459860.03	1296659.95	Геодезический метод	0.10	-
904	459852.27	1296668.23	Геодезический метод	0.10	-
905	459840.67	1296680.43	Геодезический метод	0.10	-
906	459830.07	1296693.37	Геодезический метод	0.10	-
907	459823.63	1296701.67	Геодезический метод	0.10	-
908	459804.27	1296733.08	Геодезический метод	0.10	-
909	459779.31	1296773.24	Геодезический метод	0.10	-
910	459731.89	1296847.61	Геодезический метод	0.10	-
911	459714.38	1296875.00	Геодезический метод	0.10	-
912	459682.44	1296927.30	Геодезический метод	0.10	-
913	459661.05	1296962.19	Геодезический метод	0.10	-
914	459656.56	1296969.53	Геодезический метод	0.10	-
915	459647.50	1296984.06	Геодезический метод	0.10	-
916	459630.99	1297010.41	Геодезический метод	0.10	-
917	459626.43	1297016.26	Геодезический метод	0.10	-
918	459620.66	1297022.51	Геодезический метод	0.10	-
919	459601.48	1297039.59	Геодезический метод	0.10	-
920	459589.12	1297050.57	Геодезический метод	0.10	-
921	459583.53	1297055.94	Геодезический метод	0.10	-
922	459579.64	1297062.53	Геодезический метод	0.10	-

2. Сведения о характерных точках границ объекта					
Обозначение характерных точек границ	Координаты, м		Метод определения координат характерной точки	Средняя квадратическая погрешность положения характерной точки (Mt), м	Описание обозначения точки на местности (при наличии)
	X	Y			
1	2	3	4	5	6
923	459578.60	1297067.69	Геодезический метод	0.10	-
924	459578.07	1297083.17	Геодезический метод	0.10	-
925	459575.07	1297106.31	Геодезический метод	0.10	-
926	459574.43	1297113.30	Геодезический метод	0.10	-
927	459570.88	1297123.60	Геодезический метод	0.10	-
928	459566.23	1297130.69	Геодезический метод	0.10	-
929	459555.67	1297144.10	Геодезический метод	0.10	-
930	459527.79	1297183.31	Геодезический метод	0.10	-
931	459524.14	1297188.13	Геодезический метод	0.10	-
932	459516.66	1297197.29	Геодезический метод	0.10	-
933	459509.17	1297213.66	Геодезический метод	0.10	-
934	459511.73	1297225.08	Геодезический метод	0.10	-
935	459523.40	1297236.29	Геодезический метод	0.10	-
936	459535.08	1297246.05	Геодезический метод	0.10	-
937	459548.73	1297257.28	Геодезический метод	0.10	-
938	459570.44	1297275.34	Геодезический метод	0.10	-
939	459586.38	1297288.26	Геодезический метод	0.10	-
940	459617.06	1297313.00	Геодезический метод	0.10	-
941	459641.46	1297339.12	Геодезический метод	0.10	-
942	459643.75	1297349.13	Геодезический метод	0.10	-
943	459643.81	1297360.05	Геодезический метод	0.10	-
944	459643.07	1297374.63	Геодезический метод	0.10	-
945	459642.12	1297393.78	Геодезический метод	0.10	-
946	459640.26	1297423.12	Геодезический метод	0.10	-
947	459637.96	1297452.06	Геодезический метод	0.10	-

2. Сведения о характерных точках границ объекта					
Обозначение характерных точек границ	Координаты, м		Метод определения координат характерной точки	Средняя квадратическая погрешность положения характерной точки (Mt), м	Описание обозначения точки на местности (при наличии)
	X	Y			
1	2	3	4	5	6
948	459635.29	1297490.80	Геодезический метод	0.10	-
949	459634.36	1297510.66	Геодезический метод	0.10	-
950	459632.10	1297562.27	Геодезический метод	0.10	-
951	459630.40	1297589.02	Геодезический метод	0.10	-
952	459630.16	1297615.73	Геодезический метод	0.10	-
953	459626.47	1297652.67	Геодезический метод	0.10	-
954	459621.47	1297685.56	Геодезический метод	0.10	-
955	459606.42	1297691.83	Геодезический метод	0.10	-
956	459578.13	1297702.88	Геодезический метод	0.10	-
957	459527.85	1297721.44	Геодезический метод	0.10	-
958	459493.74	1297734.11	Геодезический метод	0.10	-
959	459471.78	1297742.17	Геодезический метод	0.10	-
960	459445.61	1297751.88	Геодезический метод	0.10	-
961	459418.33	1297761.85	Геодезический метод	0.10	-
962	459386.43	1297774.04	Геодезический метод	0.10	-
963	459348.94	1297787.14	Геодезический метод	0.10	-
964	459312.53	1297800.59	Геодезический метод	0.10	-
965	459294.26	1297807.08	Геодезический метод	0.10	-
966	459257.16	1297822.21	Геодезический метод	0.10	-
967	459213.90	1297837.75	Геодезический метод	0.10	-
968	459170.60	1297853.61	Геодезический метод	0.10	-
969	459134.78	1297866.98	Геодезический метод	0.10	-
970	459097.10	1297882.35	Геодезический метод	0.10	-
971	459056.72	1297900.83	Геодезический метод	0.10	-
972	459041.05	1297911.42	Геодезический метод	0.10	-

2. Сведения о характерных точках границ объекта					
Обозначение характерных точек границ	Координаты, м		Метод определения координат характерной точки	Средняя квадратическая погрешность положения характерной точки (Mt), м	Описание обозначения точки на местности (при наличии)
	X	Y			
1	2	3	4	5	6
973	459029.25	1297920.49	Геодезический метод	0.10	-
974	459015.41	1297932.02	Геодезический метод	0.10	-
975	458993.78	1297949.33	Геодезический метод	0.10	-
976	458968.35	1297968.57	Геодезический метод	0.10	-
977	458949.45	1297984.43	Геодезический метод	0.10	-
978	458923.37	1298004.68	Геодезический метод	0.10	-
979	458899.69	1298023.28	Геодезический метод	0.10	-
980	458886.38	1298035.15	Геодезический метод	0.10	-
981	458852.53	1298070.61	Геодезический метод	0.10	-
982	458832.44	1298087.51	Геодезический метод	0.10	-
983	458805.23	1298110.72	Геодезический метод	0.10	-
984	458784.41	1298128.76	Геодезический метод	0.10	-
985	458765.75	1298144.85	Геодезический метод	0.10	-
986	458730.37	1298174.70	Геодезический метод	0.10	-
987	458714.19	1298189.44	Геодезический метод	0.10	-
988	458699.05	1298202.68	Геодезический метод	0.10	-
989	458674.89	1298225.08	Геодезический метод	0.10	-
990	458657.62	1298241.03	Геодезический метод	0.10	-
991	458626.24	1298268.15	Геодезический метод	0.10	-
992	458605.66	1298288.57	Геодезический метод	0.10	-
993	458593.49	1298307.32	Геодезический метод	0.10	-
994	458583.99	1298323.67	Геодезический метод	0.10	-
995	458572.92	1298345.73	Геодезический метод	0.10	-
996	458561.74	1298364.94	Геодезический метод	0.10	-
997	458549.28	1298386.27	Геодезический метод	0.10	-

2. Сведения о характерных точках границ объекта					
Обозначение характерных точек границ	Координаты, м		Метод определения координат характерной точки	Средняя квадратическая погрешность положения характерной точки (Mt), м	Описание обозначения точки на местности (при наличии)
	X	Y			
1	2	3	4	5	6
998	458533.20	1298413.07	Геодезический метод	0.10	-
999	458517.18	1298441.87	Геодезический метод	0.10	-
1000	458503.81	1298468.50	Геодезический метод	0.10	-
1001	458493.34	1298486.46	Геодезический метод	0.10	-
1002	458476.13	1298517.29	Геодезический метод	0.10	-
1003	458461.44	1298541.91	Геодезический метод	0.10	-
1004	458448.38	1298566.68	Геодезический метод	0.10	-
1005	458432.50	1298594.11	Геодезический метод	0.10	-
1006	458410.69	1298631.98	Геодезический метод	0.10	-
1007	458371.43	1298702.08	Геодезический метод	0.10	-
1008	458335.61	1298765.63	Геодезический метод	0.10	-
1009	458308.77	1298814.49	Геодезический метод	0.10	-
1010	458283.03	1298859.88	Геодезический метод	0.10	-
1011	458260.87	1298897.09	Геодезический метод	0.10	-
1012	458236.65	1298939.62	Геодезический метод	0.10	-
1013	458230.70	1298949.98	Геодезический метод	0.10	-
1014	458224.16	1298962.62	Геодезический метод	0.10	-
1015	458196.96	1299010.66	Геодезический метод	0.10	-
1016	458167.97	1299060.43	Геодезический метод	0.10	-
1017	458143.99	1299102.32	Геодезический метод	0.10	-
1018	458123.99	1299139.15	Геодезический метод	0.10	-
1019	458101.70	1299179.82	Геодезический метод	0.10	-
1020	458088.03	1299202.26	Геодезический метод	0.10	-
1021	458057.69	1299254.97	Геодезический метод	0.10	-
1022	458022.86	1299315.42	Геодезический метод	0.10	-

2. Сведения о характерных точках границ объекта					
Обозначение характерных точек границ	Координаты, м		Метод определения координат характерной точки	Средняя квадратическая погрешность положения характерной точки (Mt), м	Описание обозначения точки на местности (при наличии)
	X	Y			
1	2	3	4	5	6
1023	457991.60	1299368.34	Геодезический метод	0.10	-
1024	457958.36	1299426.32	Геодезический метод	0.10	-
1025	457916.74	1299501.90	Геодезический метод	0.10	-
1026	457884.45	1299559.15	Геодезический метод	0.10	-
1027	457860.42	1299600.12	Геодезический метод	0.10	-
1028	457829.41	1299653.85	Геодезический метод	0.10	-
1029	457786.08	1299730.54	Геодезический метод	0.10	-
1030	457764.84	1299769.77	Геодезический метод	0.10	-
1031	457743.05	1299806.63	Геодезический метод	0.10	-
1032	457721.88	1299844.32	Геодезический метод	0.10	-
1033	457685.94	1299907.79	Геодезический метод	0.10	-
1034	457657.87	1299960.33	Геодезический метод	0.10	-
1035	457627.36	1300017.13	Геодезический метод	0.10	-
1036	457601.98	1300064.15	Геодезический метод	0.10	-
1037	457554.77	1300150.28	Геодезический метод	0.10	-
1038	457522.10	1300210.15	Геодезический метод	0.10	-
1039	457491.22	1300266.04	Геодезический метод	0.10	-
1040	457470.05	1300304.57	Геодезический метод	0.10	-
1041	457437.95	1300362.22	Геодезический метод	0.10	-
1042	457416.89	1300400.21	Геодезический метод	0.10	-
1043	457385.26	1300456.64	Геодезический метод	0.10	-
1044	457352.75	1300514.53	Геодезический метод	0.10	-
1045	457321.48	1300571.19	Геодезический метод	0.10	-
1046	457287.74	1300629.33	Геодезический метод	0.10	-
1047	457281.38	1300640.32	Геодезический метод	0.10	-

2. Сведения о характерных точках границ объекта					
Обозначение характерных точек границ	Координаты, м		Метод определения координат характерной точки	Средняя квадратическая погрешность положения характерной точки (Mt), м	Описание обозначения точки на местности (при наличии)
	X	Y			
1	2	3	4	5	6
1048	457270.30	1300655.16	Геодезический метод	0.10	-
1049	457261.87	1300667.03	Геодезический метод	0.10	-
1050	457257.63	1300675.01	Геодезический метод	0.10	-
1051	457236.55	1300702.77	Геодезический метод	0.10	-
1052	457221.63	1300724.02	Геодезический метод	0.10	-
1053	457209.10	1300741.09	Геодезический метод	0.10	-
1054	457197.54	1300756.17	Геодезический метод	0.10	-
1055	457189.41	1300767.66	Геодезический метод	0.10	-
1056	457169.57	1300791.66	Геодезический метод	0.10	-
1057	457138.11	1300817.14	Геодезический метод	0.10	-
1058	457094.71	1300853.74	Геодезический метод	0.10	-
1059	457052.84	1300889.84	Геодезический метод	0.10	-
1060	457013.94	1300924.26	Геодезический метод	0.10	-
1061	456967.63	1300964.24	Геодезический метод	0.10	-
1062	456928.26	1301000.39	Геодезический метод	0.10	-
1063	456887.50	1301036.09	Геодезический метод	0.10	-
1064	456847.84	1301071.42	Геодезический метод	0.10	-
1065	456809.15	1301105.88	Геодезический метод	0.10	-
1066	456771.42	1301139.62	Геодезический метод	0.10	-
1067	456727.44	1301177.69	Геодезический метод	0.10	-
1068	456684.84	1301214.63	Геодезический метод	0.10	-
1069	456645.45	1301249.85	Геодезический метод	0.10	-
1070	456616.29	1301275.13	Геодезический метод	0.10	-
1071	456603.27	1301286.62	Геодезический метод	0.10	-
1072	456573.04	1301314.79	Геодезический метод	0.10	-

2. Сведения о характерных точках границ объекта					
Обозначение характерных точек границ	Координаты, м		Метод определения координат характерной точки	Средняя квадратическая погрешность положения характерной точки (Mt), м	Описание обозначения точки на местности (при наличии)
	X	Y			
1	2	3	4	5	6
1073	456564.56	1301322.80	Геодезический метод	0.10	-
1074	456556.79	1301330.39	Геодезический метод	0.10	-
1075	456537.27	1301346.08	Геодезический метод	0.10	-
1076	456523.90	1301354.79	Геодезический метод	0.10	-
1077	456506.19	1301362.54	Геодезический метод	0.10	-
1078	456482.56	1301372.38	Геодезический метод	0.10	-
1079	456459.08	1301381.73	Геодезический метод	0.10	-
1080	456448.68	1301385.87	Геодезический метод	0.10	-
1081	456427.82	1301396.26	Геодезический метод	0.10	-
1082	456413.41	1301416.70	Геодезический метод	0.10	-
1083	456407.10	1301429.26	Геодезический метод	0.10	-
1084	456391.04	1301462.99	Геодезический метод	0.10	-
1085	456379.77	1301487.43	Геодезический метод	0.10	-
1086	456369.51	1301508.78	Геодезический метод	0.10	-
1087	456336.34	1301545.89	Геодезический метод	0.10	-
1088	456287.47	1301596.83	Геодезический метод	0.10	-
1089	456243.72	1301648.05	Геодезический метод	0.10	-
1090	456215.60	1301684.06	Геодезический метод	0.10	-
1091	456196.76	1301709.12	Геодезический метод	0.10	-
1092	456179.25	1301731.99	Геодезический метод	0.10	-
1093	456161.58	1301754.53	Геодезический метод	0.10	-
1094	456117.96	1301804.00	Геодезический метод	0.10	-
1095	456083.17	1301843.04	Геодезический метод	0.10	-
1096	456054.94	1301872.78	Геодезический метод	0.10	-
1097	456043.86	1301883.36	Геодезический метод	0.10	-

2. Сведения о характерных точках границ объекта					
Обозначение характерных точек границ	Координаты, м		Метод определения координат характерной точки	Средняя квадратическая погрешность положения характерной точки (Mt), м	Описание обозначения точки на местности (при наличии)
	X	Y			
1	2	3	4	5	6
1098	455966.73	1301954.43	Геодезический метод	0.10	-
1099	455933.78	1301984.20	Геодезический метод	0.10	-
1100	455887.30	1302022.77	Геодезический метод	0.10	-
1101	455818.93	1302081.03	Геодезический метод	0.10	-
1102	455785.91	1302108.10	Геодезический метод	0.10	-
1103	455765.75	1302124.89	Геодезический метод	0.10	-
1104	455752.56	1302134.71	Геодезический метод	0.10	-
1105	455740.60	1302140.84	Геодезический метод	0.10	-
1106	455712.62	1302150.72	Геодезический метод	0.10	-
1107	455691.58	1302158.39	Геодезический метод	0.10	-
1108	455648.72	1302173.88	Геодезический метод	0.10	-
1109	455611.44	1302186.68	Геодезический метод	0.10	-
1110	455570.70	1302200.66	Геодезический метод	0.10	-
1111	455556.90	1302205.18	Геодезический метод	0.10	-
1112	455551.17	1302209.27	Геодезический метод	0.10	-
1113	455539.99	1302221.52	Геодезический метод	0.10	-
1114	455531.80	1302232.50	Геодезический метод	0.10	-
1115	455522.00	1302247.36	Геодезический метод	0.10	-
1116	455496.39	1302286.18	Геодезический метод	0.10	-
1117	455480.40	1302310.48	Геодезический метод	0.10	-
1118	455435.61	1302381.19	Геодезический метод	0.10	-
1119	455402.00	1302435.17	Геодезический метод	0.10	-
1120	455374.02	1302483.60	Геодезический метод	0.10	-
1121	455356.60	1302512.72	Геодезический метод	0.10	-
1122	455344.64	1302531.59	Геодезический метод	0.10	-

2. Сведения о характерных точках границ объекта					
Обозначение характерных точек границ	Координаты, м		Метод определения координат характерной точки	Средняя квадратическая погрешность положения характерной точки (Mt), м	Описание обозначения точки на местности (при наличии)
	X	Y			
1	2	3	4	5	6
1123	455329.80	1302545.61	Геодезический метод	0.10	-
1124	455287.08	1302583.29	Геодезический метод	0.10	-
1125	455247.76	1302618.17	Геодезический метод	0.10	-
1126	455212.16	1302649.14	Геодезический метод	0.10	-
1127	455159.64	1302696.57	Геодезический метод	0.10	-
1128	455137.56	1302715.94	Геодезический метод	0.10	-
1129	455084.28	1302762.61	Геодезический метод	0.10	-
1130	455037.65	1302803.84	Геодезический метод	0.10	-
1131	454971.25	1302862.20	Геодезический метод	0.10	-
1132	454910.65	1302915.62	Геодезический метод	0.10	-
1133	454851.61	1302968.58	Геодезический метод	0.10	-
1134	454801.07	1303015.31	Геодезический метод	0.10	-
1135	454773.25	1303041.66	Геодезический метод	0.10	-
1136	454747.23	1303064.93	Геодезический метод	0.10	-
1137	454740.76	1303069.94	Геодезический метод	0.10	-
1138	454728.68	1303080.48	Геодезический метод	0.10	-
1139	454719.38	1303086.64	Геодезический метод	0.10	-
1140	454704.05	1303100.71	Геодезический метод	0.10	-
1141	454736.56	1303136.92	Геодезический метод	0.10	-
1142	454721.59	1303147.54	Геодезический метод	0.10	-
1143	454658.02	1303194.87	Геодезический метод	0.10	-
1144	454606.33	1303232.05	Геодезический метод	0.10	-
1145	454540.15	1303279.45	Геодезический метод	0.10	-
1146	454492.86	1303313.06	Геодезический метод	0.10	-
1147	454425.34	1303360.87	Геодезический метод	0.10	-

2. Сведения о характерных точках границ объекта					
Обозначение характерных точек границ	Координаты, м		Метод определения координат характерной точки	Средняя квадратическая погрешность положения характерной точки (Mt), м	Описание обозначения точки на местности (при наличии)
	X	Y			
1	2	3	4	5	6
1148	454355.27	1303409.87	Геодезический метод	0.10	-
1149	454310.74	1303441.27	Геодезический метод	0.10	-
1150	454277.98	1303464.85	Геодезический метод	0.10	-
1151	454262.42	1303474.72	Геодезический метод	0.10	-
1152	454230.35	1303496.97	Геодезический метод	0.10	-
1153	454192.79	1303524.48	Геодезический метод	0.10	-
1154	454134.68	1303565.45	Геодезический метод	0.10	-
1155	454095.69	1303592.55	Геодезический метод	0.10	-
1156	454049.49	1303625.54	Геодезический метод	0.10	-
1157	454020.22	1303645.27	Геодезический метод	0.10	-
1158	453990.91	1303603.12	Геодезический метод	0.10	-
1159	453944.12	1303633.99	Геодезический метод	0.10	-
1160	453893.53	1303669.70	Геодезический метод	0.10	-
1161	453849.18	1303701.80	Геодезический метод	0.10	-
1162	453803.66	1303735.20	Геодезический метод	0.10	-
1163	453765.96	1303762.16	Геодезический метод	0.10	-
1164	453721.13	1303794.01	Геодезический метод	0.10	-
1165	453668.71	1303832.22	Геодезический метод	0.10	-
1166	453624.78	1303863.26	Геодезический метод	0.10	-
1167	453555.47	1303910.93	Геодезический метод	0.10	-
1168	453516.83	1303938.76	Геодезический метод	0.10	-
1169	453476.20	1303967.20	Геодезический метод	0.10	-
1170	453426.71	1303994.53	Геодезический метод	0.10	-
1171	453391.39	1304009.43	Геодезический метод	0.10	-
1172	453349.29	1304028.41	Геодезический метод	0.10	-

2. Сведения о характерных точках границ объекта					
Обозначение характерных точек границ	Координаты, м		Метод определения координат характерной точки	Средняя квадратическая погрешность положения характерной точки (Mt), м	Описание обозначения точки на местности (при наличии)
	X	Y			
1	2	3	4	5	6
1173	453272.27	1304061.52	Геодезический метод	0.10	-
1174	453224.67	1304081.34	Геодезический метод	0.10	-
1175	453160.39	1304107.32	Геодезический метод	0.10	-
1176	453051.92	1304152.53	Геодезический метод	0.10	-
1177	453001.66	1304174.05	Геодезический метод	0.10	-
1178	452960.62	1304188.92	Геодезический метод	0.10	-
1179	452910.83	1304211.75	Геодезический метод	0.10	-
1180	452857.42	1304231.92	Геодезический метод	0.10	-
1181	452795.16	1304257.31	Геодезический метод	0.10	-
1182	452764.69	1304270.15	Геодезический метод	0.10	-
1183	452750.22	1304274.55	Геодезический метод	0.10	-
1184	452687.53	1304297.52	Геодезический метод	0.10	-
1185	452628.16	1304325.24	Геодезический метод	0.10	-
1186	452601.10	1304339.92	Геодезический метод	0.10	-
1187	452571.65	1304353.82	Геодезический метод	0.10	-
1188	452494.31	1304391.77	Геодезический метод	0.10	-
1189	452452.76	1304416.47	Геодезический метод	0.10	-
1190	452417.61	1304442.88	Геодезический метод	0.10	-
1191	452379.26	1304470.92	Геодезический метод	0.10	-
1192	452324.88	1304510.31	Геодезический метод	0.10	-
1193	452267.07	1304551.69	Геодезический метод	0.10	-
1194	452192.86	1304605.69	Геодезический метод	0.10	-
1195	452120.57	1304658.33	Геодезический метод	0.10	-
1196	452055.63	1304705.16	Геодезический метод	0.10	-
1197	451982.87	1304758.23	Геодезический метод	0.10	-

2. Сведения о характерных точках границ объекта					
Обозначение характерных точек границ	Координаты, м		Метод определения координат характерной точки	Средняя квадратическая погрешность положения характерной точки (Mt), м	Описание обозначения точки на местности (при наличии)
	X	Y			
1	2	3	4	5	6
1198	451857.31	1304849.99	Геодезический метод	0.10	-
1199	451780.53	1304905.20	Геодезический метод	0.10	-
1200	451702.42	1304961.97	Геодезический метод	0.10	-
1201	451614.38	1305027.02	Геодезический метод	0.10	-
1202	451531.21	1305087.41	Геодезический метод	0.10	-
1203	451461.30	1305138.18	Геодезический метод	0.10	-
1204	451398.74	1305182.85	Геодезический метод	0.10	-
1205	451354.83	1305213.91	Геодезический метод	0.10	-
1206	451281.85	1305266.77	Геодезический метод	0.10	-
1207	451200.38	1305323.54	Геодезический метод	0.10	-
1208	451147.97	1305358.31	Геодезический метод	0.10	-
1209	451102.70	1305388.53	Геодезический метод	0.10	-
1210	451061.45	1305421.92	Геодезический метод	0.10	-
1211	451019.88	1305455.79	Геодезический метод	0.10	-
1212	450964.77	1305499.62	Геодезический метод	0.10	-
1213	450899.47	1305547.43	Геодезический метод	0.10	-
1214	450862.99	1305575.02	Геодезический метод	0.10	-
1215	450810.07	1305614.65	Геодезический метод	0.10	-
1216	450741.47	1305665.17	Геодезический метод	0.10	-
1217	450683.86	1305707.84	Геодезический метод	0.10	-
1218	450625.71	1305751.44	Геодезический метод	0.10	-
1219	450552.01	1305805.41	Геодезический метод	0.10	-
1220	450501.94	1305841.25	Геодезический метод	0.10	-
1221	450459.00	1305874.45	Геодезический метод	0.10	-
1222	450445.64	1305884.85	Геодезический метод	0.10	-

2. Сведения о характерных точках границ объекта					
Обозначение характерных точек границ	Координаты, м		Метод определения координат характерной точки	Средняя квадратическая погрешность положения характерной точки (Mt), м	Описание обозначения точки на местности (при наличии)
	X	Y			
1	2	3	4	5	6
1223	450419.93	1305903.90	Геодезический метод	0.10	-
1224	450389.10	1305929.06	Геодезический метод	0.10	-
1225	450292.38	1306004.15	Геодезический метод	0.10	-
1226	450212.95	1306064.38	Геодезический метод	0.10	-
1227	450215.90	1306067.99	Геодезический метод	0.10	-
1228	450238.77	1306102.15	Геодезический метод	0.10	-
1229	450279.32	1306162.51	Геодезический метод	0.10	-
1230	450244.74	1306189.30	Геодезический метод	0.10	-
1231	450216.07	1306209.72	Геодезический метод	0.10	-
1232	450197.38	1306225.13	Геодезический метод	0.10	-
1233	450178.48	1306240.08	Геодезический метод	0.10	-
1234	450157.04	1306256.20	Геодезический метод	0.10	-
1235	450148.33	1306261.63	Геодезический метод	0.10	-
1236	450133.52	1306273.41	Геодезический метод	0.10	-
1237	450124.14	1306278.51	Геодезический метод	0.10	-
1238	450106.82	1306290.97	Геодезический метод	0.10	-
1239	450096.94	1306297.39	Геодезический метод	0.10	-
1240	450090.25	1306302.13	Геодезический метод	0.10	-
1241	450077.38	1306312.59	Геодезический метод	0.10	-
1242	450056.16	1306327.07	Геодезический метод	0.10	-
1243	450041.20	1306336.93	Геодезический метод	0.10	-
1244	450029.84	1306344.92	Геодезический метод	0.10	-
1245	450014.62	1306356.73	Геодезический метод	0.10	-
1246	449990.40	1306374.91	Геодезический метод	0.10	-
1247	449967.69	1306391.78	Геодезический метод	0.10	-

2. Сведения о характерных точках границ объекта					
Обозначение характерных точек границ	Координаты, м		Метод определения координат характерной точки	Средняя квадратическая погрешность положения характерной точки (Mt), м	Описание обозначения точки на местности (при наличии)
	X	Y			
1	2	3	4	5	6
1248	449936.90	1306412.47	Геодезический метод	0.10	-
1249	449913.21	1306431.31	Геодезический метод	0.10	-
1250	449890.46	1306447.83	Геодезический метод	0.10	-
1251	449869.74	1306464.46	Геодезический метод	0.10	-
1252	449846.96	1306481.88	Геодезический метод	0.10	-
1253	449829.16	1306492.54	Геодезический метод	0.10	-
1254	449800.20	1306511.80	Геодезический метод	0.10	-
1255	449779.50	1306527.51	Геодезический метод	0.10	-
1256	449748.88	1306549.21	Геодезический метод	0.10	-
1257	449727.86	1306563.09	Геодезический метод	0.10	-
1258	449692.56	1306584.98	Геодезический метод	0.10	-
1259	449677.85	1306596.08	Геодезический метод	0.10	-
1260	449671.12	1306601.32	Геодезический метод	0.10	-
1261	449642.43	1306622.93	Геодезический метод	0.10	-
1262	449599.56	1306657.34	Геодезический метод	0.10	-
1263	449561.47	1306688.96	Геодезический метод	0.10	-
1264	449499.87	1306739.28	Геодезический метод	0.10	-
1265	449463.54	1306769.14	Геодезический метод	0.10	-
1266	449427.06	1306796.35	Геодезический метод	0.10	-
1267	449404.53	1306815.76	Геодезический метод	0.10	-
1268	449388.54	1306827.10	Геодезический метод	0.10	-
1269	449367.17	1306842.21	Геодезический метод	0.10	-
1270	449331.81	1306871.13	Геодезический метод	0.10	-
1271	449324.87	1306877.84	Геодезический метод	0.10	-
1272	449310.98	1306889.17	Геодезический метод	0.10	-

2. Сведения о характерных точках границ объекта					
Обозначение характерных точек границ	Координаты, м		Метод определения координат характерной точки	Средняя квадратическая погрешность положения характерной точки (Mt), м	Описание обозначения точки на местности (при наличии)
	X	Y			
1	2	3	4	5	6
1273	449278.08	1306910.26	Геодезический метод	0.10	-
1274	449250.29	1306928.52	Геодезический метод	0.10	-
1275	449218.34	1306946.90	Геодезический метод	0.10	-
1276	449213.31	1306950.52	Геодезический метод	0.10	-
1277	449208.66	1306954.63	Геодезический метод	0.10	-
1278	449204.45	1306959.18	Геодезический метод	0.10	-
1279	449200.88	1306963.93	Геодезический метод	0.10	-
1280	449196.47	1306979.21	Геодезический метод	0.10	-
1281	449184.06	1307018.65	Геодезический метод	0.10	-
1282	449178.91	1307035.80	Геодезический метод	0.10	-
1283	449133.87	1307068.18	Геодезический метод	0.10	-
1284	449118.44	1307078.45	Геодезический метод	0.10	-
1285	449082.94	1307083.20	Геодезический метод	0.10	-
1286	449050.22	1307079.35	Геодезический метод	0.10	-
1287	449039.61	1307084.26	Геодезический метод	0.10	-
1288	448998.16	1307115.60	Геодезический метод	0.10	-
1289	448951.73	1307148.35	Геодезический метод	0.10	-
1290	448905.85	1307181.71	Геодезический метод	0.10	-
1291	448861.62	1307214.85	Геодезический метод	0.10	-
1292	448820.40	1307243.77	Геодезический метод	0.10	-
1293	448786.84	1307268.75	Геодезический метод	0.10	-
1294	448732.28	1307306.20	Геодезический метод	0.10	-
1295	448686.01	1307338.51	Геодезический метод	0.10	-
1296	448619.96	1307384.33	Геодезический метод	0.10	-
1297	448580.12	1307414.35	Геодезический метод	0.10	-

2. Сведения о характерных точках границ объекта					
Обозначение характерных точек границ	Координаты, м		Метод определения координат характерной точки	Средняя квадратическая погрешность положения характерной точки (Mt), м	Описание обозначения точки на местности (при наличии)
	X	Y			
1	2	3	4	5	6
1298	448546.89	1307456.66	Геодезический метод	0.10	-
1299	448490.16	1307478.20	Геодезический метод	0.10	-
1300	448479.40	1307479.59	Геодезический метод	0.10	-
1301	448470.66	1307485.55	Геодезический метод	0.10	-
1302	448467.89	1307488.91	Геодезический метод	0.10	-
1303	448451.33	1307511.06	Геодезический метод	0.10	-
1304	448443.99	1307518.31	Геодезический метод	0.10	-
1305	448439.26	1307523.24	Геодезический метод	0.10	-
1306	448431.91	1307526.05	Геодезический метод	0.10	-
1307	448420.09	1307530.41	Геодезический метод	0.10	-
1308	448412.25	1307533.11	Геодезический метод	0.10	-
1309	448387.87	1307542.32	Геодезический метод	0.10	-
1310	448383.51	1307547.05	Геодезический метод	0.10	-
1311	448361.18	1307568.53	Геодезический метод	0.10	-
1312	448348.25	1307578.51	Геодезический метод	0.10	-
1313	448339.80	1307586.24	Геодезический метод	0.10	-
1314	448333.74	1307590.05	Геодезический метод	0.10	-
1315	448321.66	1307577.35	Геодезический метод	0.10	-
1316	448318.27	1307572.85	Геодезический метод	0.10	-
1317	448303.27	1307556.91	Геодезический метод	0.10	-
1318	448298.19	1307552.10	Геодезический метод	0.10	-
1319	448293.80	1307546.81	Геодезический метод	0.10	-
1320	448293.57	1307547.03	Геодезический метод	0.10	-
1321	448289.74	1307549.07	Геодезический метод	0.10	-
1322	448285.67	1307551.72	Геодезический метод	0.10	-

2. Сведения о характерных точках границ объекта					
Обозначение характерных точек границ	Координаты, м		Метод определения координат характерной точки	Средняя квадратическая погрешность положения характерной точки (Mt), м	Описание обозначения точки на местности (при наличии)
	X	Y			
1	2	3	4	5	6
1323	448239.78	1307583.94	Геодезический метод	0.10	-
1324	448180.61	1307625.99	Геодезический метод	0.10	-
1325	448131.07	1307661.33	Геодезический метод	0.10	-
1326	448101.49	1307683.70	Геодезический метод	0.10	-
1327	448049.43	1307722.13	Геодезический метод	0.10	-
1328	448006.94	1307752.81	Геодезический метод	0.10	-
1329	447952.42	1307792.11	Геодезический метод	0.10	-
1330	447931.62	1307807.77	Геодезический метод	0.10	-
1331	447891.49	1307836.96	Геодезический метод	0.10	-
1332	447839.83	1307874.64	Геодезический метод	0.10	-
1333	447777.83	1307918.68	Геодезический метод	0.10	-
1334	447749.21	1307939.48	Геодезический метод	0.10	-
1335	447705.92	1307969.82	Геодезический метод	0.10	-
1336	447659.34	1308003.80	Геодезический метод	0.10	-
1337	447595.31	1308048.52	Геодезический метод	0.10	-
1338	447548.14	1308082.86	Геодезический метод	0.10	-
1339	447509.85	1308108.93	Геодезический метод	0.10	-
1340	447463.11	1308143.58	Геодезический метод	0.10	-
1341	447421.19	1308175.58	Геодезический метод	0.10	-
1342	447394.09	1308197.58	Геодезический метод	0.10	-
1343	447371.84	1308213.84	Геодезический метод	0.10	-
1344	447312.99	1308256.39	Геодезический метод	0.10	-
1345	447249.50	1308303.52	Геодезический метод	0.10	-
1346	447224.08	1308321.77	Геодезический метод	0.10	-
1347	447204.41	1308335.88	Геодезический метод	0.10	-

2. Сведения о характерных точках границ объекта					
Обозначение характерных точек границ	Координаты, м		Метод определения координат характерной точки	Средняя квадратическая погрешность положения характерной точки (Mt), м	Описание обозначения точки на местности (при наличии)
	X	Y			
1	2	3	4	5	6
1348	447159.16	1308368.91	Геодезический метод	0.10	-
1349	447097.20	1308413.88	Геодезический метод	0.10	-
1350	447038.68	1308455.32	Геодезический метод	0.10	-
1351	447012.46	1308474.56	Геодезический метод	0.10	-
1352	446957.29	1308515.87	Геодезический метод	0.10	-
1353	446913.88	1308546.19	Геодезический метод	0.10	-
1354	446864.66	1308581.39	Геодезический метод	0.10	-
1355	446837.68	1308601.80	Геодезический метод	0.10	-
1356	446813.38	1308619.96	Геодезический метод	0.10	-
1357	446758.95	1308660.51	Геодезический метод	0.10	-
1358	446735.68	1308678.89	Геодезический метод	0.10	-
1359	446723.17	1308689.47	Геодезический метод	0.10	-
1360	446713.61	1308699.26	Геодезический метод	0.10	-
1361	446702.02	1308715.17	Геодезический метод	0.10	-
1362	446696.39	1308733.16	Геодезический метод	0.10	-
1363	446693.83	1308737.99	Геодезический метод	0.10	-
1364	446686.81	1308745.91	Геодезический метод	0.10	-
1365	446680.92	1308749.41	Геодезический метод	0.10	-
1366	446674.12	1308751.05	Геодезический метод	0.10	-
1367	446653.56	1308752.90	Геодезический метод	0.10	-
1368	446631.21	1308751.96	Геодезический метод	0.10	-
1369	446555.31	1308754.94	Геодезический метод	0.10	-
1370	446529.89	1308756.34	Геодезический метод	0.10	-
1371	446505.62	1308756.62	Геодезический метод	0.10	-
1372	446464.16	1308757.61	Геодезический метод	0.10	-

2. Сведения о характерных точках границ объекта					
Обозначение характерных точек границ	Координаты, м		Метод определения координат характерной точки	Средняя квадратическая погрешность положения характерной точки (Mt), м	Описание обозначения точки на местности (при наличии)
	X	Y			
1	2	3	4	5	6
1373	446453.29	1308758.10	Геодезический метод	0.10	-
1374	446437.17	1308757.84	Геодезический метод	0.10	-
1375	446400.65	1308758.18	Геодезический метод	0.10	-
1376	446371.02	1308759.06	Геодезический метод	0.10	-
1377	446347.01	1308759.70	Геодезический метод	0.10	-
1378	446346.66	1308764.90	Геодезический метод	0.10	-
1379	446344.36	1308777.82	Геодезический метод	0.10	-
1380	446342.65	1308789.23	Геодезический метод	0.10	-
1381	446341.78	1308794.49	Геодезический метод	0.10	-
1382	446342.67	1308812.70	Геодезический метод	0.10	-
1383	446339.91	1308831.26	Геодезический метод	0.10	-
1384	446343.76	1308873.20	Геодезический метод	0.10	-
1385	446339.69	1308904.04	Геодезический метод	0.10	-
1386	446335.07	1308924.16	Геодезический метод	0.10	-
1387	446332.01	1308937.30	Геодезический метод	0.10	-
1388	446329.17	1308955.96	Геодезический метод	0.10	-
1389	446325.95	1308977.21	Геодезический метод	0.10	-
1390	446322.60	1308988.85	Геодезический метод	0.10	-
1391	446302.80	1308980.46	Геодезический метод	0.10	-
1392	446288.82	1308975.28	Геодезический метод	0.10	-
1393	446282.62	1308973.18	Геодезический метод	0.10	-
1394	446222.19	1308972.77	Геодезический метод	0.10	-
1395	446165.75	1308974.25	Геодезический метод	0.10	-
1396	446097.36	1308976.61	Геодезический метод	0.10	-
1397	446020.49	1308978.24	Геодезический метод	0.10	-

2. Сведения о характерных точках границ объекта					
Обозначение характерных точек границ	Координаты, м		Метод определения координат характерной точки	Средняя квадратическая погрешность положения характерной точки (Mt), м	Описание обозначения точки на местности (при наличии)
	X	Y			
1	2	3	4	5	6
1398	445977.78	1308978.02	Геодезический метод	0.10	-
1399	445913.17	1308979.27	Геодезический метод	0.10	-
1400	445858.35	1308980.36	Геодезический метод	0.10	-
1401	445792.93	1308981.11	Геодезический метод	0.10	-
1402	445711.38	1308981.68	Геодезический метод	0.10	-
1403	445666.19	1308980.42	Геодезический метод	0.10	-
1404	445614.17	1308979.84	Геодезический метод	0.10	-
1405	445584.86	1308980.26	Геодезический метод	0.10	-
1406	445537.60	1308980.01	Геодезический метод	0.10	-
1407	445478.88	1308980.42	Геодезический метод	0.10	-
1408	445417.94	1308979.39	Геодезический метод	0.10	-
1409	445346.92	1308991.37	Геодезический метод	0.10	-
1410	445272.64	1309000.80	Геодезический метод	0.10	-
1411	445216.14	1308996.24	Геодезический метод	0.10	-
1412	445134.83	1308996.66	Геодезический метод	0.10	-
1413	445072.51	1308997.50	Геодезический метод	0.10	-
1414	445003.46	1308998.35	Геодезический метод	0.10	-
1415	444935.00	1309000.72	Геодезический метод	0.10	-
1416	444839.59	1309003.68	Геодезический метод	0.10	-
1417	444806.67	1309004.88	Геодезический метод	0.10	-
1418	444793.78	1309005.60	Геодезический метод	0.10	-
1419	444743.79	1309007.59	Геодезический метод	0.10	-
1420	444692.03	1309009.48	Геодезический метод	0.10	-
1421	444641.43	1309010.49	Геодезический метод	0.10	-
1422	444619.57	1309010.69	Геодезический метод	0.10	-

2. Сведения о характерных точках границ объекта					
Обозначение характерных точек границ	Координаты, м		Метод определения координат характерной точки	Средняя квадратическая погрешность положения характерной точки (Mt), м	Описание обозначения точки на местности (при наличии)
	X	Y			
1	2	3	4	5	6
1423	444566.23	1309011.31	Геодезический метод	0.10	-
1424	444518.79	1309011.88	Геодезический метод	0.10	-
1425	444469.52	1309012.68	Геодезический метод	0.10	-
1426	444435.68	1309012.03	Геодезический метод	0.10	-
1427	444398.41	1309011.03	Геодезический метод	0.10	-
1428	444356.00	1309017.27	Геодезический метод	0.10	-
1429	444285.11	1309019.95	Геодезический метод	0.10	-
1430	444275.90	1309020.29	Геодезический метод	0.10	-
1431	444254.55	1309020.47	Геодезический метод	0.10	-
1432	444224.13	1309021.03	Геодезический метод	0.10	-
1433	444152.00	1309023.36	Геодезический метод	0.10	-
1434	444116.97	1309023.72	Геодезический метод	0.10	-
1435	444088.93	1309024.24	Геодезический метод	0.10	-
1436	444073.67	1309024.02	Геодезический метод	0.10	-
1437	444028.35	1309027.23	Геодезический метод	0.10	-
1438	443997.66	1309027.89	Геодезический метод	0.10	-
1439	443962.51	1309029.27	Геодезический метод	0.10	-
1440	443927.43	1309030.99	Геодезический метод	0.10	-
1441	443805.55	1309032.95	Геодезический метод	0.10	-
1442	443758.58	1309033.07	Геодезический метод	0.10	-
1443	443736.67	1309034.65	Геодезический метод	0.10	-
1444	443703.69	1309034.89	Геодезический метод	0.10	-
1445	443667.22	1309036.21	Геодезический метод	0.10	-
1446	443618.58	1309037.74	Геодезический метод	0.10	-
1447	443579.15	1309039.96	Геодезический метод	0.10	-

2. Сведения о характерных точках границ объекта					
Обозначение характерных точек границ	Координаты, м		Метод определения координат характерной точки	Средняя квадратическая погрешность положения характерной точки (Mt), м	Описание обозначения точки на местности (при наличии)
	X	Y			
1	2	3	4	5	6
1448	443525.46	1309042.25	Геодезический метод	0.10	-
1449	443486.34	1309045.71	Геодезический метод	0.10	-
1450	443463.23	1309048.02	Геодезический метод	0.10	-
1451	443397.40	1309048.58	Геодезический метод	0.10	-
1452	443345.42	1309051.45	Геодезический метод	0.10	-
1453	443321.72	1309052.27	Геодезический метод	0.10	-
1454	443273.85	1309070.95	Геодезический метод	0.10	-
1455	443249.44	1309073.08	Геодезический метод	0.10	-
1456	443219.43	1309073.71	Геодезический метод	0.10	-
1457	443175.56	1309071.32	Геодезический метод	0.10	-
1458	443069.49	1309050.22	Геодезический метод	0.10	-
1459	443052.10	1309048.99	Геодезический метод	0.10	-
1460	443036.92	1309045.06	Геодезический метод	0.10	-
1461	443010.16	1309043.43	Геодезический метод	0.10	-
1462	442980.25	1309026.42	Геодезический метод	0.10	-
1463	442964.27	1309017.95	Геодезический метод	0.10	-
1464	442939.07	1309008.29	Геодезический метод	0.10	-
1465	442932.43	1309005.34	Геодезический метод	0.10	-
1466	442881.27	1308978.12	Геодезический метод	0.10	-
1467	442770.01	1308941.06	Геодезический метод	0.10	-
1468	442759.36	1308941.84	Геодезический метод	0.10	-
1469	442752.54	1308947.73	Геодезический метод	0.10	-
1470	442730.17	1308955.90	Геодезический метод	0.10	-
1471	442724.37	1308956.45	Геодезический метод	0.10	-
1472	442688.68	1308953.29	Геодезический метод	0.10	-

2. Сведения о характерных точках границ объекта					
Обозначение характерных точек границ	Координаты, м		Метод определения координат характерной точки	Средняя квадратическая погрешность положения характерной точки (Mt), м	Описание обозначения точки на местности (при наличии)
	X	Y			
1	2	3	4	5	6
1473	442676.50	1308949.94	Геодезический метод	0.10	-
1474	442665.57	1308948.99	Геодезический метод	0.10	-
1475	442642.01	1308946.77	Геодезический метод	0.10	-
1476	442616.62	1308944.70	Геодезический метод	0.10	-
1477	442587.23	1308938.28	Геодезический метод	0.10	-
1478	442576.48	1308930.67	Геодезический метод	0.10	-
1479	442567.34	1308923.46	Геодезический метод	0.10	-
1480	442556.75	1308912.05	Геодезический метод	0.10	-
1481	442557.26	1308892.28	Геодезический метод	0.10	-
1482	442558.29	1308864.11	Геодезический метод	0.10	-
1483	442558.78	1308826.63	Геодезический метод	0.10	-
1484	442561.34	1308807.57	Геодезический метод	0.10	-
1485	442564.81	1308743.63	Геодезический метод	0.10	-
1486	442562.46	1308734.99	Геодезический метод	0.10	-
1487	442546.49	1308727.61	Геодезический метод	0.10	-
1488	442538.30	1308725.88	Геодезический метод	0.10	-
1489	442521.86	1308723.17	Геодезический метод	0.10	-
1490	442474.97	1308713.70	Геодезический метод	0.10	-
1491	442457.88	1308710.88	Геодезический метод	0.10	-
1492	442417.90	1308705.58	Геодезический метод	0.10	-
1493	442397.38	1308713.24	Геодезический метод	0.10	-
1494	442383.95	1308723.13	Геодезический метод	0.10	-
1495	442372.21	1308730.21	Геодезический метод	0.10	-
1496	442362.90	1308728.58	Геодезический метод	0.10	-
1497	442356.12	1308725.81	Геодезический метод	0.10	-

2. Сведения о характерных точках границ объекта					
Обозначение характерных точек границ	Координаты, м		Метод определения координат характерной точки	Средняя квадратическая погрешность положения характерной точки (Mt), м	Описание обозначения точки на местности (при наличии)
	X	Y			
1	2	3	4	5	6
1498	442344.39	1308721.01	Геодезический метод	0.10	-
1499	442325.12	1308712.99	Геодезический метод	0.10	-
1500	442316.79	1308710.05	Геодезический метод	0.10	-
1501	442298.36	1308702.17	Геодезический метод	0.10	-
1502	442252.90	1308692.38	Геодезический метод	0.10	-
1503	442230.21	1308689.20	Геодезический метод	0.10	-
1504	442201.01	1308684.58	Геодезический метод	0.10	-
1505	442168.78	1308679.36	Геодезический метод	0.10	-
1506	442140.38	1308674.60	Геодезический метод	0.10	-
1507	442109.79	1308670.43	Геодезический метод	0.10	-
1508	442071.64	1308665.68	Геодезический метод	0.10	-
1509	442035.17	1308660.53	Геодезический метод	0.10	-
1510	442008.72	1308656.93	Геодезический метод	0.10	-
1511	441965.11	1308651.13	Геодезический метод	0.10	-
1512	441950.47	1308648.26	Геодезический метод	0.10	-
1513	441920.81	1308643.91	Геодезический метод	0.10	-
1514	441898.49	1308641.85	Геодезический метод	0.10	-
1515	441864.59	1308636.45	Геодезический метод	0.10	-
1516	441845.90	1308633.25	Геодезический метод	0.10	-
1517	441788.72	1308624.63	Геодезический метод	0.10	-
1518	441681.64	1308608.87	Геодезический метод	0.10	-
1519	441615.56	1308599.09	Геодезический метод	0.10	-
1520	441529.29	1308585.74	Геодезический метод	0.10	-
1521	441324.46	1308555.09	Геодезический метод	0.10	-
1522	441287.94	1308551.95	Геодезический метод	0.10	-

2. Сведения о характерных точках границ объекта					
Обозначение характерных точек границ	Координаты, м		Метод определения координат характерной точки	Средняя квадратическая погрешность положения характерной точки (Mt), м	Описание обозначения точки на местности (при наличии)
	X	Y			
1	2	3	4	5	6
1523	441249.16	1308547.04	Геодезический метод	0.10	-
1524	441243.98	1308542.65	Геодезический метод	0.10	-
1525	441235.84	1308529.95	Геодезический метод	0.10	-
1526	441233.72	1308526.98	Геодезический метод	0.10	-
1527	441223.13	1308528.02	Геодезический метод	0.10	-
1528	441193.97	1308528.83	Геодезический метод	0.10	-
1529	441160.23	1308529.74	Геодезический метод	0.10	-
1530	441144.53	1308531.18	Геодезический метод	0.10	-
1531	441130.03	1308531.67	Геодезический метод	0.10	-
1532	441120.71	1308531.79	Геодезический метод	0.10	-
1533	441116.86	1308533.26	Геодезический метод	0.10	-
1534	441114.57	1308536.10	Геодезический метод	0.10	-
1535	441108.23	1308544.86	Геодезический метод	0.10	-
1536	441092.05	1308563.22	Геодезический метод	0.10	-
1537	441085.35	1308571.28	Геодезический метод	0.10	-
1538	441076.01	1308582.05	Геодезический метод	0.10	-
1539	441072.20	1308587.57	Геодезический метод	0.10	-
1540	441059.63	1308606.17	Геодезический метод	0.10	-
1541	441058.59	1308611.88	Геодезический метод	0.10	-
1542	441053.41	1308653.88	Геодезический метод	0.10	-
1543	441048.80	1308683.48	Геодезический метод	0.10	-
1544	441045.76	1308698.87	Геодезический метод	0.10	-
1545	441040.83	1308728.60	Геодезический метод	0.10	-
1546	441035.76	1308755.39	Геодезический метод	0.10	-
1547	441026.59	1308780.62	Геодезический метод	0.10	-

2. Сведения о характерных точках границ объекта					
Обозначение характерных точек границ	Координаты, м		Метод определения координат характерной точки	Средняя квадратическая погрешность положения характерной точки (Mt), м	Описание обозначения точки на местности (при наличии)
	X	Y			
1	2	3	4	5	6
1548	441017.36	1308805.02	Геодезический метод	0.10	-
1549	441002.91	1308842.63	Геодезический метод	0.10	-
1550	440992.51	1308866.18	Геодезический метод	0.10	-
1551	440979.28	1308894.27	Геодезический метод	0.10	-
1552	440957.58	1308942.79	Геодезический метод	0.10	-
1553	440939.27	1308981.67	Геодезический метод	0.10	-
1554	440922.27	1309019.25	Геодезический метод	0.10	-
1555	440898.13	1309070.77	Геодезический метод	0.10	-
1556	440873.04	1309124.50	Геодезический метод	0.10	-
1557	440848.37	1309186.58	Геодезический метод	0.10	-
1558	440831.67	1309230.60	Геодезический метод	0.10	-
1559	440835.79	1309233.67	Геодезический метод	0.10	-
1560	440853.06	1309240.45	Геодезический метод	0.10	-
1561	440891.43	1309249.01	Геодезический метод	0.10	-
1562	440928.49	1309248.69	Геодезический метод	0.10	-
1563	440960.41	1309249.30	Геодезический метод	0.10	-
1564	440990.02	1309250.32	Геодезический метод	0.10	-
1565	440999.12	1309250.77	Геодезический метод	0.10	-
1566	441000.87	1309255.39	Геодезический метод	0.10	-
1567	440998.01	1309278.14	Геодезический метод	0.10	-
1568	440995.49	1309298.25	Геодезический метод	0.10	-
1569	440989.64	1309320.83	Геодезический метод	0.10	-
1570	440986.00	1309333.73	Геодезический метод	0.10	-
1571	440982.38	1309344.70	Геодезический метод	0.10	-
1572	440977.63	1309358.44	Геодезический метод	0.10	-

2. Сведения о характерных точках границ объекта					
Обозначение характерных точек границ	Координаты, м		Метод определения координат характерной точки	Средняя квадратическая погрешность положения характерной точки (Mt), м	Описание обозначения точки на местности (при наличии)
	X	Y			
1	2	3	4	5	6
1573	440967.69	1309377.65	Геодезический метод	0.10	-
1574	440952.54	1309395.42	Геодезический метод	0.10	-
1575	440942.05	1309405.73	Геодезический метод	0.10	-
1576	440914.85	1309425.57	Геодезический метод	0.10	-
1577	440902.77	1309433.56	Геодезический метод	0.10	-
1578	440895.16	1309441.64	Геодезический метод	0.10	-
1579	440904.49	1309459.24	Геодезический метод	0.10	-
1580	440928.60	1309497.41	Геодезический метод	0.10	-
1581	440950.51	1309528.92	Геодезический метод	0.10	-
1582	440978.90	1309571.46	Геодезический метод	0.10	-
1583	440941.61	1309597.93	Геодезический метод	0.10	-
1584	440935.74	1309604.78	Геодезический метод	0.10	-
1585	440931.95	1309612.21	Геодезический метод	0.10	-
1586	440927.84	1309615.96	Геодезический метод	0.10	-
1587	440923.71	1309615.87	Геодезический метод	0.10	-
1588	440919.58	1309615.96	Геодезический метод	0.10	-
1589	440918.29	1309619.12	Геодезический метод	0.10	-
1590	440911.99	1309643.42	Геодезический метод	0.10	-
1591	440901.18	1309678.45	Геодезический метод	0.10	-
1592	440885.01	1309733.89	Геодезический метод	0.10	-
1593	440883.54	1309790.65	Геодезический метод	0.10	-
1594	440883.92	1309810.27	Геодезический метод	0.10	-
1595	440886.28	1309820.40	Геодезический метод	0.10	-
1596	440898.09	1309839.10	Геодезический метод	0.10	-
1597	440894.52	1309849.91	Геодезический метод	0.10	-

2. Сведения о характерных точках границ объекта					
Обозначение характерных точек границ	Координаты, м		Метод определения координат характерной точки	Средняя квадратическая погрешность положения характерной точки (Mt), м	Описание обозначения точки на местности (при наличии)
	X	Y			
1	2	3	4	5	6
1598	440888.75	1309855.45	Геодезический метод	0.10	-
1599	440868.49	1309876.38	Геодезический метод	0.10	-
1600	440856.64	1309887.72	Геодезический метод	0.10	-
1601	440834.00	1309907.62	Геодезический метод	0.10	-
1602	440805.00	1309939.65	Геодезический метод	0.10	-
1603	440782.80	1309973.73	Геодезический метод	0.10	-
1604	440752.49	1310020.27	Геодезический метод	0.10	-
1605	440748.43	1310024.75	Геодезический метод	0.10	-
1606	440724.11	1310024.04	Геодезический метод	0.10	-
1607	440687.67	1310008.35	Геодезический метод	0.10	-
1608	440672.71	1310002.58	Геодезический метод	0.10	-
1609	440648.49	1310000.93	Геодезический метод	0.10	-
1610	440625.96	1310001.96	Геодезический метод	0.10	-
1611	440582.83	1310001.27	Геодезический метод	0.10	-
1612	440548.52	1309999.98	Геодезический метод	0.10	-
1613	440525.79	1309999.42	Геодезический метод	0.10	-
1614	440492.78	1310004.22	Геодезический метод	0.10	-
1615	440463.68	1310009.45	Геодезический метод	0.10	-
1616	440422.28	1310020.03	Геодезический метод	0.10	-
1617	440395.10	1310027.68	Геодезический метод	0.10	-
1618	440357.56	1310042.36	Геодезический метод	0.10	-
1619	440320.12	1310052.72	Геодезический метод	0.10	-
1620	440269.25	1310059.30	Геодезический метод	0.10	-
1621	440223.28	1310056.49	Геодезический метод	0.10	-
1622	440182.30	1310049.43	Геодезический метод	0.10	-

2. Сведения о характерных точках границ объекта					
Обозначение характерных точек границ	Координаты, м		Метод определения координат характерной точки	Средняя квадратическая погрешность положения характерной точки (Mt), м	Описание обозначения точки на местности (при наличии)
	X	Y			
1	2	3	4	5	6
1623	440144.81	1310036.02	Геодезический метод	0.10	-
1624	440120.77	1310023.64	Геодезический метод	0.10	-
1625	440079.37	1310008.82	Геодезический метод	0.10	-
1626	440043.02	1309990.50	Геодезический метод	0.10	-
1627	439959.15	1309940.40	Геодезический метод	0.10	-
1628	439929.91	1309927.01	Геодезический метод	0.10	-
1629	439888.78	1309907.45	Геодезический метод	0.10	-
1630	439851.87	1309889.04	Геодезический метод	0.10	-
1631	439808.06	1309866.18	Геодезический метод	0.10	-
1632	439776.63	1309850.37	Геодезический метод	0.10	-
1633	439757.49	1309843.44	Геодезический метод	0.10	-
1634	439749.87	1309843.48	Геодезический метод	0.10	-
1635	439744.36	1309845.63	Геодезический метод	0.10	-
1636	439727.22	1309862.59	Геодезический метод	0.10	-
1637	439698.55	1309905.72	Геодезический метод	0.10	-
1638	439671.70	1309935.60	Геодезический метод	0.10	-
1639	439644.32	1309968.97	Геодезический метод	0.10	-
1640	439639.99	1309967.82	Геодезический метод	0.10	-
1641	439621.64	1309954.23	Геодезический метод	0.10	-
1642	439621.13	1309954.13	Геодезический метод	0.10	-
1643	439619.96	1309955.92	Геодезический метод	0.10	-
1644	439604.83	1309976.23	Геодезический метод	0.10	-
1645	439596.03	1310005.87	Геодезический метод	0.10	-
1646	439589.83	1310037.50	Геодезический метод	0.10	-
1647	439568.24	1310100.62	Геодезический метод	0.10	-

2. Сведения о характерных точках границ объекта					
Обозначение характерных точек границ	Координаты, м		Метод определения координат характерной точки	Средняя квадратическая погрешность положения характерной точки (Mt), м	Описание обозначения точки на местности (при наличии)
	X	Y			
1	2	3	4	5	6
1648	439561.61	1310131.48	Геодезический метод	0.10	-
1649	439556.56	1310161.21	Геодезический метод	0.10	-
1650	439552.81	1310168.07	Геодезический метод	0.10	-
1651	439548.10	1310174.10	Геодезический метод	0.10	-
1652	439542.47	1310179.27	Геодезический метод	0.10	-
1653	439536.16	1310183.41	Геодезический метод	0.10	-
1654	439522.25	1310191.39	Геодезический метод	0.10	-
1655	439510.11	1310198.25	Геодезический метод	0.10	-
1656	439478.92	1310207.43	Геодезический метод	0.10	-
1657	439438.88	1310206.94	Геодезический метод	0.10	-
1658	439389.85	1310197.09	Геодезический метод	0.10	-
1659	439340.36	1310190.17	Геодезический метод	0.10	-
1660	439323.04	1310187.72	Геодезический метод	0.10	-
1661	439197.68	1310173.72	Геодезический метод	0.10	-
1662	439178.79	1310172.33	Геодезический метод	0.10	-
1663	439159.35	1310180.08	Геодезический метод	0.10	-
1664	439147.49	1310189.51	Геодезический метод	0.10	-
1665	439136.79	1310199.54	Геодезический метод	0.10	-
1666	439121.55	1310222.01	Геодезический метод	0.10	-
1667	439086.02	1310267.43	Геодезический метод	0.10	-
1668	439077.15	1310299.85	Геодезический метод	0.10	-
1669	439067.12	1310336.49	Геодезический метод	0.10	-
1670	439056.03	1310378.36	Геодезический метод	0.10	-
1671	439052.16	1310393.24	Геодезический метод	0.10	-
1672	439048.33	1310410.20	Геодезический метод	0.10	-

2. Сведения о характерных точках границ объекта					
Обозначение характерных точек границ	Координаты, м		Метод определения координат характерной точки	Средняя квадратическая погрешность положения характерной точки (Mt), м	Описание обозначения точки на местности (при наличии)
	X	Y			
1	2	3	4	5	6
1673	439040.05	1310429.50	Геодезический метод	0.10	-
1674	439027.54	1310446.16	Геодезический метод	0.10	-
1675	439002.41	1310472.14	Геодезический метод	0.10	-
1676	438974.42	1310493.96	Геодезический метод	0.10	-
1677	438940.94	1310521.16	Геодезический метод	0.10	-
1678	438915.38	1310545.14	Геодезический метод	0.10	-
1679	438890.13	1310574.93	Геодезический метод	0.10	-
1680	438856.37	1310625.28	Геодезический метод	0.10	-
1681	438833.38	1310656.60	Геодезический метод	0.10	-
1682	438826.10	1310659.34	Геодезический метод	0.10	-
1683	438778.94	1310678.26	Геодезический метод	0.10	-
1684	438770.66	1310681.17	Геодезический метод	0.10	-
1685	438773.19	1310707.06	Геодезический метод	0.10	-
1686	438732.52	1310719.84	Геодезический метод	0.10	-
1687	438672.39	1310748.40	Геодезический метод	0.10	-
1688	438628.56	1310772.74	Геодезический метод	0.10	-
1689	438571.68	1310814.92	Геодезический метод	0.10	-
1690	438529.32	1310848.07	Геодезический метод	0.10	-
1691	438487.42	1310883.00	Геодезический метод	0.10	-
1692	438464.17	1310903.64	Геодезический метод	0.10	-
1693	438399.41	1310961.32	Геодезический метод	0.10	-
1694	438333.03	1311025.14	Геодезический метод	0.10	-
1695	438316.04	1311040.59	Геодезический метод	0.10	-
1696	438293.76	1311063.17	Геодезический метод	0.10	-
1697	438256.05	1311102.72	Геодезический метод	0.10	-

2. Сведения о характерных точках границ объекта					
Обозначение характерных точек границ	Координаты, м		Метод определения координат характерной точки	Средняя квадратическая погрешность положения характерной точки (Mt), м	Описание обозначения точки на местности (при наличии)
	X	Y			
1	2	3	4	5	6
1698	438241.35	1311118.24	Геодезический метод	0.10	-
1699	438228.52	1311133.15	Геодезический метод	0.10	-
1700	438214.60	1311147.04	Геодезический метод	0.10	-
1701	438194.25	1311159.08	Геодезический метод	0.10	-
1702	438170.72	1311169.25	Геодезический метод	0.10	-
1703	438135.42	1311184.87	Геодезический метод	0.10	-
1704	438113.78	1311194.00	Геодезический метод	0.10	-
1705	438086.68	1311205.48	Геодезический метод	0.10	-
1706	438058.34	1311215.99	Геодезический метод	0.10	-
1707	438026.85	1311228.28	Геодезический метод	0.10	-
1708	438004.01	1311237.26	Геодезический метод	0.10	-
1709	437961.63	1311270.62	Геодезический метод	0.10	-
1710	437916.39	1311308.06	Геодезический метод	0.10	-
1711	437851.66	1311364.43	Геодезический метод	0.10	-
1712	437798.92	1311407.79	Геодезический метод	0.10	-
1713	437748.18	1311445.24	Геодезический метод	0.10	-
1714	437694.05	1311485.55	Геодезический метод	0.10	-
1715	437639.78	1311529.76	Геодезический метод	0.10	-
1716	437599.75	1311563.08	Геодезический метод	0.10	-
1717	437542.72	1311613.10	Геодезический метод	0.10	-
1718	437492.34	1311657.43	Геодезический метод	0.10	-
1719	437454.24	1311691.43	Геодезический метод	0.10	-
1720	437404.80	1311736.19	Геодезический метод	0.10	-
1721	437361.28	1311778.29	Геодезический метод	0.10	-
1722	437319.59	1311818.38	Геодезический метод	0.10	-

2. Сведения о характерных точках границ объекта					
Обозначение характерных точек границ	Координаты, м		Метод определения координат характерной точки	Средняя квадратическая погрешность положения характерной точки (Mt), м	Описание обозначения точки на местности (при наличии)
	X	Y			
1	2	3	4	5	6
1723	437281.81	1311849.33	Геодезический метод	0.10	-
1724	437249.81	1311810.32	Геодезический метод	0.10	-
1725	437222.97	1311790.26	Геодезический метод	0.10	-
1726	437176.48	1311755.04	Геодезический метод	0.10	-
1727	437099.50	1311697.21	Геодезический метод	0.10	-
1728	437083.76	1311725.53	Геодезический метод	0.10	-
1729	437070.29	1311736.37	Геодезический метод	0.10	-
1730	437050.51	1311742.83	Геодезический метод	0.10	-
1731	437032.84	1311752.23	Геодезический метод	0.10	-
1732	436966.73	1311809.11	Геодезический метод	0.10	-
1733	436907.47	1311860.04	Геодезический метод	0.10	-
1734	436851.41	1311908.24	Геодезический метод	0.10	-
1735	436793.83	1311957.77	Геодезический метод	0.10	-
1736	436727.60	1312014.56	Геодезический метод	0.10	-
1737	436716.65	1312022.80	Геодезический метод	0.10	-
1738	436640.12	1311977.82	Геодезический метод	0.10	-
1739	436569.03	1311938.42	Геодезический метод	0.10	-
1740	436530.51	1311922.79	Геодезический метод	0.10	-
1741	436524.31	1311919.50	Геодезический метод	0.10	-
1742	436520.04	1311917.67	Геодезический метод	0.10	-
1743	436512.31	1311923.86	Геодезический метод	0.10	-
1744	436494.59	1311943.23	Геодезический метод	0.10	-
1745	436480.15	1311959.05	Геодезический метод	0.10	-
1746	436464.32	1311975.09	Геодезический метод	0.10	-
1747	436430.48	1312003.13	Геодезический метод	0.10	-

2. Сведения о характерных точках границ объекта					
Обозначение характерных точек границ	Координаты, м		Метод определения координат характерной точки	Средняя квадратическая погрешность положения характерной точки (Mt), м	Описание обозначения точки на местности (при наличии)
	X	Y			
1	2	3	4	5	6
1748	436399.02	1312030.58	Геодезический метод	0.10	-
1749	436364.41	1312064.15	Геодезический метод	0.10	-
1750	436327.13	1312096.62	Геодезический метод	0.10	-
1751	436298.89	1312120.98	Геодезический метод	0.10	-
1752	436274.84	1312141.24	Геодезический метод	0.10	-
1753	436225.68	1312179.70	Геодезический метод	0.10	-
1754	436188.93	1312211.56	Геодезический метод	0.10	-
1755	436156.85	1312239.28	Геодезический метод	0.10	-
1756	436126.99	1312268.11	Геодезический метод	0.10	-
1757	436114.20	1312282.17	Геодезический метод	0.10	-
1758	436095.89	1312307.62	Геодезический метод	0.10	-
1759	436065.44	1312346.60	Геодезический метод	0.10	-
1760	436022.81	1312404.26	Геодезический метод	0.10	-
1761	436001.27	1312432.45	Геодезический метод	0.10	-
1762	435996.32	1312437.97	Геодезический метод	0.10	-
1763	435991.56	1312434.17	Геодезический метод	0.10	-
1764	435982.13	1312428.13	Геодезический метод	0.10	-
1765	435963.89	1312415.35	Геодезический метод	0.10	-
1766	435947.57	1312403.95	Геодезический метод	0.10	-
1767	435924.40	1312387.35	Геодезический метод	0.10	-
1768	435918.24	1312382.22	Геодезический метод	0.10	-
1769	435913.73	1312380.95	Геодезический метод	0.10	-
1770	435900.75	1312400.44	Геодезический метод	0.10	-
1771	435891.91	1312397.20	Геодезический метод	0.10	-
1772	435858.96	1312383.76	Геодезический метод	0.10	-

2. Сведения о характерных точках границ объекта					
Обозначение характерных точек границ	Координаты, м		Метод определения координат характерной точки	Средняя квадратическая погрешность положения характерной точки (Mt), м	Описание обозначения точки на местности (при наличии)
	X	Y			
1	2	3	4	5	6
1773	435811.45	1312378.36	Геодезический метод	0.10	-
1774	435724.58	1312373.39	Геодезический метод	0.10	-
1775	435612.47	1312367.19	Геодезический метод	0.10	-
1776	435520.92	1312361.96	Геодезический метод	0.10	-
1777	435417.05	1312357.22	Геодезический метод	0.10	-
1778	435280.61	1312351.01	Геодезический метод	0.10	-
1779	435180.30	1312347.49	Геодезический метод	0.10	-
1780	435085.03	1312344.35	Геодезический метод	0.10	-
1781	435005.78	1312340.64	Геодезический метод	0.10	-
1782	434930.11	1312337.25	Геодезический метод	0.10	-
1783	434877.11	1312335.16	Геодезический метод	0.10	-
1784	434834.14	1312332.68	Геодезический метод	0.10	-
1785	434820.14	1312331.40	Геодезический метод	0.10	-
1786	434785.07	1312327.99	Геодезический метод	0.10	-
1787	434784.29	1312328.87	Геодезический метод	0.10	-
1788	434775.85	1312354.72	Геодезический метод	0.10	-
1789	434769.04	1312363.92	Геодезический метод	0.10	-
1790	434764.75	1312382.47	Геодезический метод	0.10	-
1791	434750.74	1312425.70	Геодезический метод	0.10	-
1792	434741.81	1312439.05	Геодезический метод	0.10	-
1793	434708.27	1312491.01	Геодезический метод	0.10	-
1794	434698.51	1312489.99	Геодезический метод	0.10	-
1795	434687.10	1312485.16	Геодезический метод	0.10	-
1796	434686.32	1312486.29	Геодезический метод	0.10	-
1797	434678.20	1312497.52	Геодезический метод	0.10	-

2. Сведения о характерных точках границ объекта					
Обозначение характерных точек границ	Координаты, м		Метод определения координат характерной точки	Средняя квадратическая погрешность положения характерной точки (Mt), м	Описание обозначения точки на местности (при наличии)
	X	Y			
1	2	3	4	5	6
1798	434672.20	1312507.47	Геодезический метод	0.10	-
1799	434657.54	1312531.15	Геодезический метод	0.10	-
1800	434642.93	1312554.68	Геодезический метод	0.10	-
1801	434621.19	1312590.75	Геодезический метод	0.10	-
1802	434610.69	1312607.23	Геодезический метод	0.10	-
1803	434584.75	1312649.75	Геодезический метод	0.10	-
1804	434554.60	1312698.11	Геодезический метод	0.10	-
1805	434527.58	1312738.73	Геодезический метод	0.10	-
1806	434513.16	1312762.02	Геодезический метод	0.10	-
1807	434500.16	1312781.89	Геодезический метод	0.10	-
1808	434488.09	1312799.59	Геодезический метод	0.10	-
1809	434471.01	1312826.85	Геодезический метод	0.10	-
1810	434454.29	1312853.31	Геодезический метод	0.10	-
1811	434446.41	1312866.76	Геодезический метод	0.10	-
1812	434435.22	1312883.60	Геодезический метод	0.10	-
1813	434423.72	1312902.52	Геодезический метод	0.10	-
1814	434415.54	1312921.28	Геодезический метод	0.10	-
1815	434404.79	1312947.19	Геодезический метод	0.10	-
1816	434401.69	1312953.32	Геодезический метод	0.10	-
1817	434379.07	1312987.81	Геодезический метод	0.10	-
1818	434368.78	1313002.89	Геодезический метод	0.10	-
1819	434356.67	1313021.18	Геодезический метод	0.10	-
1820	434346.12	1313037.99	Геодезический метод	0.10	-
1821	434322.78	1313073.63	Геодезический метод	0.10	-
1822	434304.66	1313100.45	Геодезический метод	0.10	-

2. Сведения о характерных точках границ объекта					
Обозначение характерных точек границ	Координаты, м		Метод определения координат характерной точки	Средняя квадратическая погрешность положения характерной точки (Mt), м	Описание обозначения точки на местности (при наличии)
	X	Y			
1	2	3	4	5	6
1823	434277.54	1313144.05	Геодезический метод	0.10	-
1824	434252.92	1313184.57	Геодезический метод	0.10	-
1825	434246.51	1313197.41	Геодезический метод	0.10	-
1826	434230.37	1313225.60	Геодезический метод	0.10	-
1827	434217.74	1313247.22	Геодезический метод	0.10	-
1828	434192.72	1313280.37	Геодезический метод	0.10	-
1829	434176.91	1313303.98	Геодезический метод	0.10	-
1830	434165.48	1313324.18	Геодезический метод	0.10	-
1831	434150.38	1313354.89	Геодезический метод	0.10	-
1832	434149.12	1313368.79	Геодезический метод	0.10	-
1833	434148.36	1313384.54	Геодезический метод	0.10	-
1834	434147.56	1313409.97	Геодезический метод	0.10	-
1835	434142.92	1313431.30	Геодезический метод	0.10	-
1836	434138.88	1313443.84	Геодезический метод	0.10	-
1837	434133.55	1313465.17	Геодезический метод	0.10	-
1838	434130.00	1313483.23	Геодезический метод	0.10	-
1839	434064.22	1313547.58	Геодезический метод	0.10	-
1840	434050.35	1313568.10	Геодезический метод	0.10	-
1841	434044.62	1313579.50	Геодезический метод	0.10	-
1842	434038.94	1313589.76	Геодезический метод	0.10	-
1843	434029.72	1313610.91	Геодезический метод	0.10	-
1844	434016.69	1313636.58	Геодезический метод	0.10	-
1845	434003.18	1313661.24	Геодезический метод	0.10	-
1846	433983.97	1313695.48	Геодезический метод	0.10	-
1847	433970.77	1313716.90	Геодезический метод	0.10	-

2. Сведения о характерных точках границ объекта					
Обозначение характерных точек границ	Координаты, м		Метод определения координат характерной точки	Средняя квадратическая погрешность положения характерной точки (Mt), м	Описание обозначения точки на местности (при наличии)
	X	Y			
1	2	3	4	5	6
1848	433944.84	1313751.92	Геодезический метод	0.10	-
1849	433936.95	1313775.16	Геодезический метод	0.10	-
1850	433917.03	1313843.33	Геодезический метод	0.10	-
1851	433892.74	1313919.14	Геодезический метод	0.10	-
1852	433887.85	1313934.01	Геодезический метод	0.10	-
1853	433884.05	1313932.76	Геодезический метод	0.10	-
1854	433888.93	1313917.90	Геодезический метод	0.10	-
1855	433913.20	1313842.16	Геодезический метод	0.10	-
1856	433933.14	1313773.96	Геодезический метод	0.10	-
1857	433941.25	1313750.04	Геодезический метод	0.10	-
1858	433967.46	1313714.66	Геодезический метод	0.10	-
1859	433980.52	1313693.45	Геодезический метод	0.10	-
1860	433999.68	1313659.30	Геодезический метод	0.10	-
1861	434013.15	1313634.71	Геодезический метод	0.10	-
1862	434026.10	1313609.21	Геодезический метод	0.10	-
1863	434035.35	1313587.99	Геодезический метод	0.10	-
1864	434041.08	1313577.64	Геодезический метод	0.10	-
1865	434046.89	1313566.08	Геодезический метод	0.10	-
1866	434061.13	1313545.00	Геодезический метод	0.10	-
1867	434126.31	1313481.24	Геодезический метод	0.10	-
1868	434129.64	1313464.30	Геодезический метод	0.10	-
1869	434135.03	1313442.74	Геодезический метод	0.10	-
1870	434139.05	1313430.26	Геодезический метод	0.10	-
1871	434143.57	1313409.48	Геодезический метод	0.10	-
1872	434144.36	1313384.38	Геодезический метод	0.10	-

2. Сведения о характерных точках границ объекта					
Обозначение характерных точек границ	Координаты, м		Метод определения координат характерной точки	Средняя квадратическая погрешность положения характерной точки (Mt), м	Описание обозначения точки на местности (при наличии)
	X	Y			
1	2	3	4	5	6
1873	434145.13	1313368.51	Геодезический метод	0.10	-
1874	434146.46	1313353.79	Геодезический метод	0.10	-
1875	434161.94	1313322.31	Геодезический метод	0.10	-
1876	434173.50	1313301.88	Геодезический метод	0.10	-
1877	434189.46	1313278.05	Геодезический метод	0.10	-
1878	434214.40	1313245.00	Геодезический метод	0.10	-
1879	434226.91	1313223.60	Геодезический метод	0.10	-
1880	434242.98	1313195.52	Геодезический метод	0.10	-
1881	434249.42	1313182.63	Геодезический метод	0.10	-
1882	434274.13	1313141.95	Геодезический метод	0.10	-
1883	434301.30	1313098.27	Геодезический метод	0.10	-
1884	434319.45	1313071.41	Геодезический метод	0.10	-
1885	434342.75	1313035.83	Геодезический метод	0.10	-
1886	434353.31	1313019.02	Геодезический метод	0.10	-
1887	434365.46	1313000.65	Геодезический метод	0.10	-
1888	434375.75	1312985.59	Геодезический метод	0.10	-
1889	434398.22	1312951.32	Геодезический метод	0.10	-
1890	434401.15	1312945.52	Геодезический метод	0.10	-
1891	434411.86	1312919.72	Геодезический метод	0.10	-
1892	434420.16	1312900.68	Геодезический метод	0.10	-
1893	434431.84	1312881.46	Геодезический метод	0.10	-
1894	434443.01	1312864.64	Геодезический метод	0.10	-
1895	434450.87	1312851.23	Геодезический метод	0.10	-
1896	434467.63	1312824.72	Геодезический метод	0.10	-
1897	434484.74	1312797.40	Геодезический метод	0.10	-

2. Сведения о характерных точках границ объекта					
Обозначение характерных точек границ	Координаты, м		Метод определения координат характерной точки	Средняя квадратическая погрешность положения характерной точки (Mt), м	Описание обозначения точки на местности (при наличии)
	X	Y			
1	2	3	4	5	6
1898	434496.84	1312779.67	Геодезический метод	0.10	-
1899	434509.78	1312759.88	Геодезический метод	0.10	-
1900	434524.22	1312736.57	Геодезический метод	0.10	-
1901	434551.24	1312695.95	Геодезический метод	0.10	-
1902	434581.35	1312647.65	Геодезический метод	0.10	-
1903	434607.29	1312605.11	Геодезический метод	0.10	-
1904	434617.79	1312588.65	Геодезический метод	0.10	-
1905	434639.51	1312552.60	Геодезический метод	0.10	-
1906	434654.14	1312529.05	Геодезический метод	0.10	-
1907	434668.78	1312505.39	Геодезический метод	0.10	-
1908	434674.86	1312495.32	Геодезический метод	0.10	-
1909	434683.06	1312483.97	Геодезический метод	0.10	-
1910	434685.68	1312480.22	Геодезический метод	0.10	-
1911	434699.51	1312486.07	Геодезический метод	0.10	-
1912	434706.25	1312486.77	Геодезический метод	0.10	-
1913	434738.47	1312436.85	Геодезический метод	0.10	-
1914	434747.10	1312423.94	Геодезический метод	0.10	-
1915	434760.89	1312381.40	Геодезический метод	0.10	-
1916	434765.34	1312362.20	Геодезический метод	0.10	-
1917	434772.25	1312352.86	Геодезический метод	0.10	-
1918	434780.75	1312326.83	Геодезический метод	0.10	-
1919	434783.43	1312323.81	Геодезический метод	0.10	-
1920	434820.51	1312327.41	Геодезический метод	0.10	-
1921	434834.44	1312328.69	Геодезический метод	0.10	-
1922	434877.31	1312331.16	Геодезический метод	0.10	-

2. Сведения о характерных точках границ объекта					
Обозначение характерных точек границ	Координаты, м		Метод определения координат характерной точки	Средняя квадратическая погрешность положения характерной точки (Mt), м	Описание обозначения точки на местности (при наличии)
	X	Y			
1	2	3	4	5	6
1923	434930.27	1312333.25	Геодезический метод	0.10	-
1924	435005.96	1312336.64	Геодезический метод	0.10	-
1925	435085.19	1312340.35	Геодезический метод	0.10	-
1926	435180.43	1312343.49	Геодезический метод	0.10	-
1927	435280.77	1312347.01	Геодезический метод	0.10	-
1928	435417.23	1312353.22	Геодезический метод	0.10	-
1929	435521.12	1312357.96	Геодезический метод	0.10	-
1930	435612.69	1312363.19	Геодезический метод	0.10	-
1931	435724.81	1312369.40	Геодезический метод	0.10	-
1932	435811.79	1312374.37	Геодезический метод	0.10	-
1933	435859.96	1312379.85	Геодезический метод	0.10	-
1934	435893.35	1312393.47	Геодезический метод	0.10	-
1935	435899.17	1312395.60	Геодезический метод	0.10	-
1936	435912.01	1312376.31	Геодезический метод	0.10	-
1937	435920.14	1312378.60	Геодезический метод	0.10	-
1938	435926.84	1312384.18	Геодезический метод	0.10	-
1939	435949.89	1312400.68	Геодезический метод	0.10	-
1940	435966.19	1312412.07	Геодезический метод	0.10	-
1941	435984.35	1312424.80	Геодезический метод	0.10	-
1942	435993.90	1312430.92	Геодезический метод	0.10	-
1943	435995.86	1312432.49	Геодезический метод	0.10	-
1944	435998.19	1312429.90	Геодезический метод	0.10	-
1945	436019.61	1312401.85	Геодезический метод	0.10	-
1946	436062.26	1312344.18	Геодезический метод	0.10	-
1947	436092.69	1312305.22	Геодезический метод	0.10	-

2. Сведения о характерных точках границ объекта					
Обозначение характерных точек границ	Координаты, м		Метод определения координат характерной точки	Средняя квадратическая погрешность положения характерной точки (Mt), м	Описание обозначения точки на местности (при наличии)
	X	Y			
1	2	3	4	5	6
1948	436111.09	1312279.65	Геодезический метод	0.10	-
1949	436124.11	1312265.32	Геодезический метод	0.10	-
1950	436154.15	1312236.33	Геодезический метод	0.10	-
1951	436186.31	1312208.53	Геодезический метод	0.10	-
1952	436223.14	1312176.61	Геодезический метод	0.10	-
1953	436272.32	1312138.13	Геодезический метод	0.10	-
1954	436296.29	1312117.93	Геодезический метод	0.10	-
1955	436324.51	1312093.59	Геодезический метод	0.10	-
1956	436361.71	1312061.20	Геодезический метод	0.10	-
1957	436396.31	1312027.63	Геодезический метод	0.10	-
1958	436427.89	1312000.08	Геодезический метод	0.10	-
1959	436461.62	1311972.14	Геодезический метод	0.10	-
1960	436477.25	1311956.30	Геодезический метод	0.10	-
1961	436491.63	1311940.54	Геодезический метод	0.10	-
1962	436509.57	1311920.93	Геодезический метод	0.10	-
1963	436519.42	1311913.04	Геодезический метод	0.10	-
1964	436526.04	1311915.89	Геодезический метод	0.10	-
1965	436532.21	1311919.16	Геодезический метод	0.10	-
1966	436570.76	1311934.81	Геодезический метод	0.10	-
1967	436642.10	1311974.35	Геодезический метод	0.10	-
1968	436716.37	1312018.00	Геодезический метод	0.10	-
1969	436725.10	1312011.44	Геодезический метод	0.10	-
1970	436791.22	1311954.73	Геодезический метод	0.10	-
1971	436848.80	1311905.21	Геодезический метод	0.10	-
1972	436904.86	1311857.01	Геодезический метод	0.10	-

2. Сведения о характерных точках границ объекта					
Обозначение характерных точек границ	Координаты, м		Метод определения координат характерной точки	Средняя квадратическая погрешность положения характерной точки (Mt), м	Описание обозначения точки на местности (при наличии)
	X	Y			
1	2	3	4	5	6
1973	436964.12	1311806.08	Геодезический метод	0.10	-
1974	437030.57	1311748.91	Геодезический метод	0.10	-
1975	437048.94	1311739.14	Геодезический метод	0.10	-
1976	437068.35	1311732.80	Геодезический метод	0.10	-
1977	437080.64	1311722.90	Геодезический метод	0.10	-
1978	437098.24	1311691.26	Геодезический метод	0.10	-
1979	437178.89	1311751.85	Геодезический метод	0.10	-
1980	437225.37	1311787.07	Геодезический метод	0.10	-
1981	437252.59	1311807.41	Геодезический метод	0.10	-
1982	437282.37	1311843.70	Геодезический метод	0.10	-
1983	437316.93	1311815.39	Геодезический метод	0.10	-
1984	437358.50	1311775.41	Геодезический метод	0.10	-
1985	437402.06	1311733.27	Геодезический метод	0.10	-
1986	437451.56	1311688.46	Геодезический метод	0.10	-
1987	437489.69	1311654.44	Геодезический метод	0.10	-
1988	437540.08	1311610.09	Геодезический метод	0.10	-
1989	437597.15	1311560.04	Геодезический метод	0.10	-
1990	437637.24	1311526.67	Геодезический метод	0.10	-
1991	437691.59	1311482.39	Геодезический метод	0.10	-
1992	437745.80	1311442.03	Геодезический метод	0.10	-
1993	437796.46	1311404.63	Геодезический метод	0.10	-
1994	437849.08	1311361.37	Геодезический метод	0.10	-
1995	437913.80	1311305.01	Геодезический метод	0.10	-
1996	437959.12	1311267.51	Геодезический метод	0.10	-
1997	438002.00	1311233.76	Геодезический метод	0.10	-

2. Сведения о характерных точках границ объекта					
Обозначение характерных точек границ	Координаты, м		Метод определения координат характерной точки	Средняя квадратическая погрешность положения характерной точки (Mt), м	Описание обозначения точки на местности (при наличии)
	X	Y			
1	2	3	4	5	6
1998	438025.39	1311224.56	Геодезический метод	0.10	-
1999	438056.92	1311212.25	Геодезический метод	0.10	-
2000	438085.20	1311201.76	Геодезический метод	0.10	-
2001	438112.22	1311190.32	Геодезический метод	0.10	-
2002	438133.83	1311181.20	Геодезический метод	0.10	-
2003	438169.12	1311165.59	Геодезический метод	0.10	-
2004	438192.43	1311155.51	Геодезический метод	0.10	-
2005	438212.13	1311143.86	Геодезический метод	0.10	-
2006	438225.59	1311130.43	Геодезический метод	0.10	-
2007	438238.38	1311115.56	Геодезический метод	0.10	-
2008	438253.15	1311099.96	Геодезический метод	0.10	-
2009	438290.89	1311060.39	Геодезический метод	0.10	-
2010	438313.27	1311037.71	Геодезический метод	0.10	-
2011	438330.30	1311022.22	Геодезический метод	0.10	-
2012	438396.70	1310958.38	Геодезический метод	0.10	-
2013	438461.51	1310900.66	Геодезический метод	0.10	-
2014	438484.81	1310879.96	Геодезический метод	0.10	-
2015	438526.81	1310844.95	Геодезический метод	0.10	-
2016	438569.25	1310811.74	Геодезический метод	0.10	-
2017	438626.39	1310769.38	Геодезический метод	0.10	-
2018	438670.56	1310744.84	Геодезический метод	0.10	-
2019	438731.05	1310716.10	Геодезический метод	0.10	-
2020	438768.90	1310704.22	Геодезический метод	0.10	-
2021	438766.37	1310678.43	Геодезический метод	0.10	-
2022	438777.53	1310674.52	Геодезический метод	0.10	-

2. Сведения о характерных точках границ объекта					
Обозначение характерных точек границ	Координаты, м		Метод определения координат характерной точки	Средняя квадратическая погрешность положения характерной точки (Mt), м	Описание обозначения точки на местности (при наличии)
	X	Y			
1	2	3	4	5	6
2023	438824.65	1310655.61	Геодезический метод	0.10	-
2024	438830.86	1310653.28	Геодезический метод	0.10	-
2025	438853.10	1310622.98	Геодезический метод	0.10	-
2026	438886.94	1310572.51	Геодезический метод	0.10	-
2027	438912.47	1310542.38	Геодезический метод	0.10	-
2028	438938.31	1310518.14	Геодезический метод	0.10	-
2029	438971.93	1310490.83	Геодезический метод	0.10	-
2030	438999.73	1310469.16	Геодезический метод	0.10	-
2031	439024.49	1310443.56	Геодезический метод	0.10	-
2032	439036.56	1310427.48	Геодезический метод	0.10	-
2033	439044.50	1310408.96	Геодезический метод	0.10	-
2034	439048.27	1310392.30	Геодезический метод	0.10	-
2035	439052.16	1310377.34	Геодезический метод	0.10	-
2036	439063.25	1310335.45	Геодезический метод	0.10	-
2037	439073.30	1310298.79	Геодезический метод	0.10	-
2038	439082.37	1310265.60	Геодезический метод	0.10	-
2039	439118.32	1310219.65	Геодезический метод	0.10	-
2040	439133.73	1310196.92	Геодезический метод	0.10	-
2041	439144.88	1310186.48	Геодезический метод	0.10	-
2042	439157.32	1310176.58	Геодезический метод	0.10	-
2043	439178.16	1310168.27	Геодезический метод	0.10	-
2044	439198.05	1310169.73	Геодезический метод	0.10	-
2045	439323.55	1310183.75	Геодезический метод	0.10	-
2046	439340.91	1310186.21	Геодезический метод	0.10	-
2047	439390.52	1310193.15	Геодезический метод	0.10	-

2. Сведения о характерных точках границ объекта					
Обозначение характерных точек границ	Координаты, м		Метод определения координат характерной точки	Средняя квадратическая погрешность положения характерной точки (Mt), м	Описание обозначения точки на местности (при наличии)
	X	Y			
1	2	3	4	5	6
2048	439439.31	1310202.94	Геодезический метод	0.10	-
2049	439478.37	1310203.42	Геодезический метод	0.10	-
2050	439508.54	1310194.54	Геодезический метод	0.10	-
2051	439520.27	1310187.91	Геодезический метод	0.10	-
2052	439534.07	1310180.00	Геодезический метод	0.10	-
2053	439540.01	1310176.11	Геодезический метод	0.10	-
2054	439545.15	1310171.37	Геодезический метод	0.10	-
2055	439549.46	1310165.87	Геодезический метод	0.10	-
2056	439552.73	1310159.88	Геодезический метод	0.10	-
2057	439557.68	1310130.73	Геодезический метод	0.10	-
2058	439564.38	1310099.55	Геодезический метод	0.10	-
2059	439585.96	1310036.46	Геодезический метод	0.10	-
2060	439592.14	1310004.91	Геодезический метод	0.10	-
2061	439601.20	1309974.41	Геодезический метод	0.10	-
2062	439616.68	1309953.63	Геодезический метод	0.10	-
2063	439619.26	1309949.68	Геодезический метод	0.10	-
2064	439623.30	1309950.48	Геодезический метод	0.10	-
2065	439641.76	1309964.15	Геодезический метод	0.10	-
2066	439642.86	1309964.44	Геодезический метод	0.10	-
2067	439668.67	1309932.99	Геодезический метод	0.10	-
2068	439695.38	1309903.26	Геодезический метод	0.10	-
2069	439724.11	1309860.04	Геодезический метод	0.10	-
2070	439742.13	1309842.20	Геодезический метод	0.10	-
2071	439749.11	1309839.48	Геодезический метод	0.10	-
2072	439758.18	1309839.44	Геодезический метод	0.10	-

2. Сведения о характерных точках границ объекта					
Обозначение характерных точек границ	Координаты, м		Метод определения координат характерной точки	Средняя квадратическая погрешность положения характерной точки (Mt), м	Описание обозначения точки на местности (при наличии)
	X	Y			
1	2	3	4	5	6
2073	439778.22	1309846.69	Геодезический метод	0.10	-
2074	439809.89	1309862.62	Геодезический метод	0.10	-
2075	439853.69	1309885.48	Геодезический метод	0.10	-
2076	439890.53	1309903.86	Геодезический метод	0.10	-
2077	439931.60	1309923.38	Геодезический метод	0.10	-
2078	439961.02	1309936.85	Геодезический метод	0.10	-
2079	440044.95	1309986.99	Геодезический метод	0.10	-
2080	440080.95	1310005.13	Геодезический метод	0.10	-
2081	440122.36	1310019.97	Геодезический метод	0.10	-
2082	440146.40	1310032.35	Геодезический метод	0.10	-
2083	440183.32	1310045.54	Геодезический метод	0.10	-
2084	440223.75	1310052.51	Геодезический метод	0.10	-
2085	440269.12	1310055.29	Геодезический метод	0.10	-
2086	440319.33	1310048.79	Геодезический метод	0.10	-
2087	440356.29	1310038.56	Геодезический метод	0.10	-
2088	440393.83	1310023.88	Геодезический метод	0.10	-
2089	440421.25	1310016.16	Геодезический метод	0.10	-
2090	440462.83	1310005.54	Геодезический метод	0.10	-
2091	440492.14	1310000.27	Геодезический метод	0.10	-
2092	440525.55	1309995.41	Геодезический метод	0.10	-
2093	440548.65	1309995.99	Геодезический метод	0.10	-
2094	440582.94	1309997.28	Геодезический метод	0.10	-
2095	440625.90	1309997.95	Геодезический метод	0.10	-
2096	440648.54	1309996.92	Геодезический метод	0.10	-
2097	440673.58	1309998.63	Геодезический метод	0.10	-

2. Сведения о характерных точках границ объекта					
Обозначение характерных точек границ	Координаты, м		Метод определения координат характерной точки	Средняя квадратическая погрешность положения характерной точки (Mt), м	Описание обозначения точки на местности (при наличии)
	X	Y			
1	2	3	4	5	6
2098	440689.18	1310004.64	Геодезический метод	0.10	-
2099	440724.99	1310020.07	Геодезический метод	0.10	-
2100	440746.70	1310020.70	Геодезический метод	0.10	-
2101	440749.32	1310017.82	Геодезический метод	0.10	-
2102	440779.45	1309971.54	Геодезический метод	0.10	-
2103	440801.82	1309937.20	Геодезический метод	0.10	-
2104	440831.19	1309904.77	Геодезический метод	0.10	-
2105	440853.93	1309884.77	Геодезический метод	0.10	-
2106	440865.67	1309873.55	Геодезический метод	0.10	-
2107	440885.93	1309852.62	Геодезический метод	0.10	-
2108	440891.03	1309847.72	Геодезический метод	0.10	-
2109	440893.70	1309839.64	Геодезический метод	0.10	-
2110	440882.54	1309821.97	Геодезический метод	0.10	-
2111	440879.93	1309810.76	Геодезический метод	0.10	-
2112	440879.54	1309790.64	Геодезический метод	0.10	-
2113	440881.02	1309733.26	Геодезический метод	0.10	-
2114	440897.35	1309677.30	Геодезический метод	0.10	-
2115	440908.14	1309642.33	Геодезический метод	0.10	-
2116	440914.49	1309617.85	Геодезический метод	0.10	-
2117	440916.87	1309612.03	Геодезический метод	0.10	-
2118	440923.71	1309611.87	Геодезический метод	0.10	-
2119	440926.33	1309611.93	Геодезический метод	0.10	-
2120	440928.72	1309609.74	Геодезический метод	0.10	-
2121	440932.39	1309602.53	Геодезический метод	0.10	-
2122	440938.90	1309594.96	Геодезический метод	0.10	-

2. Сведения о характерных точках границ объекта					
Обозначение характерных точек границ	Координаты, м		Метод определения координат характерной точки	Средняя квадратическая погрешность положения характерной точки (Mt), м	Описание обозначения точки на местности (при наличии)
	X	Y			
1	2	3	4	5	6
2123	440973.42	1309570.45	Геодезический метод	0.10	-
2124	440947.20	1309531.17	Геодезический метод	0.10	-
2125	440925.27	1309499.62	Геодезический метод	0.10	-
2126	440901.03	1309461.25	Геодезический метод	0.10	-
2127	440890.29	1309440.99	Геодезический метод	0.10	-
2128	440900.17	1309430.48	Геодезический метод	0.10	-
2129	440912.57	1309422.28	Геодезический метод	0.10	-
2130	440939.46	1309402.67	Геодезический метод	0.10	-
2131	440949.61	1309392.69	Геодезический метод	0.10	-
2132	440964.35	1309375.40	Геодезический метод	0.10	-
2133	440973.94	1309356.86	Геодезический метод	0.10	-
2134	440978.59	1309343.42	Геодезический метод	0.10	-
2135	440982.17	1309332.56	Геодезический метод	0.10	-
2136	440985.78	1309319.78	Геодезический метод	0.10	-
2137	440991.55	1309297.50	Геодезический метод	0.10	-
2138	440994.04	1309277.64	Геодезический метод	0.10	-
2139	440996.78	1309255.88	Геодезический метод	0.10	-
2140	440996.31	1309254.64	Геодезический метод	0.10	-
2141	440989.85	1309254.31	Геодезический метод	0.10	-
2142	440960.30	1309253.30	Геодезический метод	0.10	-
2143	440928.47	1309252.69	Геодезический метод	0.10	-
2144	440891.01	1309253.02	Геодезический метод	0.10	-
2145	440851.89	1309244.28	Геодезический метод	0.10	-
2146	440833.83	1309237.20	Геодезический метод	0.10	-
2147	440826.86	1309232.01	Геодезический метод	0.10	-

2. Сведения о характерных точках границ объекта					
Обозначение характерных точек границ	Координаты, м		Метод определения координат характерной точки	Средняя квадратическая погрешность положения характерной точки (Mt), м	Описание обозначения точки на местности (при наличии)
	X	Y			
1	2	3	4	5	6
2148	440844.64	1309185.13	Геодезический метод	0.10	-
2149	440869.36	1309122.91	Геодезический метод	0.10	-
2150	440894.51	1309069.08	Геодезический метод	0.10	-
2151	440918.63	1309017.58	Геодезический метод	0.10	-
2152	440935.64	1308980.00	Геодезический метод	0.10	-
2153	440953.94	1308941.12	Геодезический метод	0.10	-
2154	440975.64	1308892.60	Геодезический метод	0.10	-
2155	440988.87	1308864.52	Геодезический метод	0.10	-
2156	440999.21	1308841.10	Геодезический метод	0.10	-
2157	441013.62	1308803.59	Геодезический метод	0.10	-
2158	441022.84	1308779.23	Геодезический метод	0.10	-
2159	441031.89	1308754.33	Геодезический метод	0.10	-
2160	441036.89	1308727.90	Геодезический метод	0.10	-
2161	441041.82	1308698.16	Геодезический метод	0.10	-
2162	441044.86	1308682.79	Геодезический метод	0.10	-
2163	441049.45	1308653.33	Геодезический метод	0.10	-
2164	441054.63	1308611.27	Геодезический метод	0.10	-
2165	441055.85	1308604.62	Геодезический метод	0.10	-
2166	441068.90	1308585.31	Геодезический метод	0.10	-
2167	441072.85	1308579.60	Геодезический метод	0.10	-
2168	441082.30	1308568.69	Геодезический метод	0.10	-
2169	441089.01	1308560.62	Геодезический метод	0.10	-
2170	441105.11	1308542.36	Геодезический метод	0.10	-
2171	441111.39	1308533.67	Геодезический метод	0.10	-
2172	441114.42	1308529.91	Геодезический метод	0.10	-

2. Сведения о характерных точках границ объекта					
Обозначение характерных точек границ	Координаты, м		Метод определения координат характерной точки	Средняя квадратическая погрешность положения характерной точки (Mt), м	Описание обозначения точки на местности (при наличии)
	X	Y			
1	2	3	4	5	6
2173	441119.95	1308527.80	Геодезический метод	0.10	-
2174	441129.93	1308527.67	Геодезический метод	0.10	-
2175	441144.29	1308527.19	Геодезический метод	0.10	-
2176	441159.99	1308525.75	Геодезический метод	0.10	-
2177	441193.87	1308524.83	Геодезический метод	0.10	-
2178	441222.87	1308524.03	Геодезический метод	0.10	-
2179	441235.62	1308522.77	Геодезический метод	0.10	-
2180	441239.16	1308527.70	Геодезический метод	0.10	-
2181	441247.02	1308539.98	Геодезический метод	0.10	-
2182	441250.84	1308543.22	Геодезический метод	0.10	-
2183	441288.36	1308547.97	Геодезический метод	0.10	-
2184	441324.92	1308551.12	Геодезический метод	0.10	-
2185	441529.89	1308581.79	Геодезический метод	0.10	-
2186	441616.16	1308595.13	Геодезический метод	0.10	-
2187	441682.22	1308604.91	Геодезический метод	0.10	-
2188	441789.31	1308620.67	Геодезический метод	0.10	-
2189	441846.54	1308629.30	Геодезический метод	0.10	-
2190	441865.25	1308632.51	Геодезический метод	0.10	-
2191	441898.99	1308637.88	Геодезический метод	0.10	-
2192	441921.29	1308639.93	Геодезический метод	0.10	-
2193	441951.15	1308644.32	Геодезический метод	0.10	-
2194	441965.76	1308647.18	Геодезический метод	0.10	-
2195	442009.26	1308652.97	Геодезический метод	0.10	-
2196	442035.72	1308656.57	Геодезический метод	0.10	-
2197	442072.16	1308661.72	Геодезический метод	0.10	-

2. Сведения о характерных точках границ объекта					
Обозначение характерных точек границ	Координаты, м		Метод определения координат характерной точки	Средняя квадратическая погрешность положения характерной точки (Mt), м	Описание обозначения точки на местности (при наличии)
	X	Y			
1	2	3	4	5	6
2198	442110.31	1308666.47	Геодезический метод	0.10	-
2199	442140.98	1308670.64	Геодезический метод	0.10	-
2200	442169.43	1308675.42	Геодезический метод	0.10	-
2201	442201.65	1308680.63	Геодезический метод	0.10	-
2202	442230.80	1308685.24	Геодезический метод	0.10	-
2203	442253.60	1308688.44	Геодезический метод	0.10	-
2204	442299.58	1308698.34	Геодезический метод	0.10	-
2205	442318.25	1308706.32	Геодезический метод	0.10	-
2206	442326.56	1308709.25	Геодезический метод	0.10	-
2207	442345.91	1308717.31	Геодезический метод	0.10	-
2208	442357.64	1308722.11	Геодезический метод	0.10	-
2209	442364.02	1308724.72	Геодезический метод	0.10	-
2210	442371.43	1308726.01	Геодезический метод	0.10	-
2211	442381.73	1308719.80	Геодезический метод	0.10	-
2212	442395.46	1308709.68	Геодезический метод	0.10	-
2213	442417.44	1308701.48	Геодезический метод	0.10	-
2214	442458.46	1308706.92	Геодезический метод	0.10	-
2215	442475.69	1308709.76	Геодезический метод	0.10	-
2216	442522.58	1308719.23	Геодезический метод	0.10	-
2217	442539.04	1308721.94	Геодезический метод	0.10	-
2218	442547.76	1308723.79	Геодезический метод	0.10	-
2219	442565.83	1308732.15	Геодезический метод	0.10	-
2220	442568.84	1308743.21	Геодезический метод	0.10	-
2221	442565.32	1308807.95	Геодезический метод	0.10	-
2222	442562.78	1308826.93	Геодезический метод	0.10	-

2. Сведения о характерных точках границ объекта					
Обозначение характерных точек границ	Координаты, м		Метод определения координат характерной точки	Средняя квадратическая погрешность положения характерной точки (Mt), м	Описание обозначения точки на местности (при наличии)
	X	Y			
1	2	3	4	5	6
2223	442562.29	1308864.21	Геодезический метод	0.10	-
2224	442561.26	1308892.40	Геодезический метод	0.10	-
2225	442560.79	1308910.53	Геодезический метод	0.10	-
2226	442570.06	1308920.52	Геодезический метод	0.10	-
2227	442578.88	1308927.47	Геодезический метод	0.10	-
2228	442588.88	1308934.54	Геодезический метод	0.10	-
2229	442617.22	1308940.74	Геодезический метод	0.10	-
2230	442642.36	1308942.79	Геодезический метод	0.10	-
2231	442665.93	1308945.01	Геодезический метод	0.10	-
2232	442677.21	1308945.98	Геодезический метод	0.10	-
2233	442689.40	1308949.33	Геодезический метод	0.10	-
2234	442724.35	1308952.43	Геодезический метод	0.10	-
2235	442729.28	1308951.96	Геодезический метод	0.10	-
2236	442750.48	1308944.23	Геодезический метод	0.10	-
2237	442757.74	1308937.94	Геодезический метод	0.10	-
2238	442770.51	1308937.02	Геодезический метод	0.10	-
2239	442882.85	1308974.43	Геодезический метод	0.10	-
2240	442934.19	1309001.74	Геодезический метод	0.10	-
2241	442940.60	1309004.59	Геодезический метод	0.10	-
2242	442965.93	1309014.30	Геодезический метод	0.10	-
2243	442982.17	1309022.92	Геодезический метод	0.10	-
2244	443011.33	1309039.49	Геодезический метод	0.10	-
2245	443037.55	1309041.09	Геодезический метод	0.10	-
2246	443052.75	1309045.03	Геодезический метод	0.10	-
2247	443070.02	1309046.25	Геодезический метод	0.10	-

2. Сведения о характерных точках границ объекта					
Обозначение характерных точек границ	Координаты, м		Метод определения координат характерной точки	Средняя квадратическая погрешность положения характерной точки (Mt), м	Описание обозначения точки на местности (при наличии)
	X	Y			
1	2	3	4	5	6
2248	443176.06	1309067.34	Геодезический метод	0.10	-
2249	443219.49	1309069.71	Геодезический метод	0.10	-
2250	443249.22	1309069.08	Геодезический метод	0.10	-
2251	443272.93	1309067.01	Геодезический метод	0.10	-
2252	443320.90	1309048.30	Геодезический метод	0.10	-
2253	443345.24	1309047.45	Геодезический метод	0.10	-
2254	443397.28	1309044.58	Геодезический метод	0.10	-
2255	443463.01	1309044.02	Геодезический метод	0.10	-
2256	443485.96	1309041.73	Геодезический метод	0.10	-
2257	443525.20	1309038.26	Геодезический метод	0.10	-
2258	443578.95	1309035.97	Геодезический метод	0.10	-
2259	443618.40	1309033.74	Геодезический метод	0.10	-
2260	443667.08	1309032.21	Геодезический метод	0.10	-
2261	443703.61	1309030.89	Геодезический метод	0.10	-
2262	443736.51	1309030.65	Геодезический метод	0.10	-
2263	443758.43	1309029.07	Геодезический метод	0.10	-
2264	443805.51	1309028.95	Геодезический метод	0.10	-
2265	443927.30	1309026.99	Геодезический метод	0.10	-
2266	443962.33	1309025.28	Геодезический метод	0.10	-
2267	443997.54	1309023.89	Геодезический метод	0.10	-
2268	444028.17	1309023.24	Геодезический метод	0.10	-
2269	444073.56	1309020.01	Геодезический метод	0.10	-
2270	444088.93	1309020.24	Геодезический метод	0.10	-
2271	444116.91	1309019.72	Геодезический метод	0.10	-
2272	444151.92	1309019.36	Геодезический метод	0.10	-

2. Сведения о характерных точках границ объекта					
Обозначение характерных точек границ	Координаты, м		Метод определения координат характерной точки	Средняя квадратическая погрешность положения характерной точки (Mt), м	Описание обозначения точки на местности (при наличии)
	X	Y			
1	2	3	4	5	6
2273	444224.03	1309017.04	Геодезический метод	0.10	-
2274	444254.49	1309016.47	Геодезический метод	0.10	-
2275	444275.81	1309016.29	Геодезический метод	0.10	-
2276	444284.96	1309015.96	Геодезический метод	0.10	-
2277	444355.63	1309013.28	Геодезический метод	0.10	-
2278	444398.17	1309007.02	Геодезический метод	0.10	-
2279	444435.77	1309008.04	Геодезический метод	0.10	-
2280	444469.52	1309008.67	Геодезический метод	0.10	-
2281	444518.73	1309007.88	Геодезический метод	0.10	-
2282	444566.19	1309007.31	Геодезический метод	0.10	-
2283	444619.53	1309006.69	Геодезический метод	0.10	-
2284	444641.37	1309006.49	Геодезический метод	0.10	-
2285	444691.92	1309005.48	Геодезический метод	0.10	-
2286	444743.64	1309003.60	Геодезический метод	0.10	-
2287	444793.59	1309001.61	Геодезический метод	0.10	-
2288	444806.49	1309000.89	Геодезический метод	0.10	-
2289	444839.45	1308999.69	Геодезический метод	0.10	-
2290	444934.87	1308996.72	Геодезический метод	0.10	-
2291	445003.36	1308994.35	Геодезический метод	0.10	-
2292	445072.46	1308993.50	Геодезический метод	0.10	-
2293	445134.79	1308992.66	Геодезический метод	0.10	-
2294	445216.29	1308992.24	Геодезический метод	0.10	-
2295	445272.55	1308996.78	Геодезический метод	0.10	-
2296	445346.34	1308987.41	Геодезический метод	0.10	-
2297	445417.64	1308975.38	Геодезический метод	0.10	-

2. Сведения о характерных точках границ объекта					
Обозначение характерных точек границ	Координаты, м		Метод определения координат характерной точки	Средняя квадратическая погрешность положения характерной точки (Mt), м	Описание обозначения точки на местности (при наличии)
	X	Y			
1	2	3	4	5	6
2298	445478.90	1308976.42	Геодезический метод	0.10	-
2299	445537.60	1308976.01	Геодезический метод	0.10	-
2300	445584.84	1308976.26	Геодезический метод	0.10	-
2301	445614.17	1308975.84	Геодезический метод	0.10	-
2302	445666.27	1308976.42	Геодезический метод	0.10	-
2303	445711.42	1308977.68	Геодезический метод	0.10	-
2304	445792.89	1308977.11	Геодезический метод	0.10	-
2305	445858.29	1308976.36	Геодезический метод	0.10	-
2306	445913.09	1308975.27	Геодезический метод	0.10	-
2307	445977.75	1308974.02	Геодезический метод	0.10	-
2308	446020.46	1308974.24	Геодезический метод	0.10	-
2309	446097.25	1308972.61	Геодезический метод	0.10	-
2310	446165.63	1308970.25	Геодезический метод	0.10	-
2311	446222.15	1308968.77	Геодезический метод	0.10	-
2312	446283.30	1308969.18	Геодезический метод	0.10	-
2313	446290.16	1308971.51	Геодезический метод	0.10	-
2314	446304.28	1308976.74	Геодезический метод	0.10	-
2315	446320.00	1308983.41	Геодезический метод	0.10	-
2316	446322.03	1308976.35	Геодезический метод	0.10	-
2317	446325.21	1308955.36	Геодезический метод	0.10	-
2318	446328.08	1308936.54	Геодезический метод	0.10	-
2319	446331.17	1308923.26	Геодезический метод	0.10	-
2320	446335.75	1308903.32	Геодезический метод	0.10	-
2321	446339.74	1308873.12	Геодезический метод	0.10	-
2322	446335.89	1308831.14	Геодезический метод	0.10	-

2. Сведения о характерных точках границ объекта					
Обозначение характерных точек границ	Координаты, м		Метод определения координат характерной точки	Средняя квадратическая погрешность положения характерной точки (Mt), м	Описание обозначения точки на местности (при наличии)
	X	Y			
1	2	3	4	5	6
2323	446338.65	1308812.50	Геодезический метод	0.10	-
2324	446337.76	1308794.25	Геодезический метод	0.10	-
2325	446338.70	1308788.61	Геодезический метод	0.10	-
2326	446340.42	1308777.18	Геодезический метод	0.10	-
2327	446342.68	1308764.42	Геодезический метод	0.10	-
2328	446343.26	1308755.80	Геодезический метод	0.10	-
2329	446370.90	1308755.06	Геодезический метод	0.10	-
2330	446400.57	1308754.18	Геодезический метод	0.10	-
2331	446437.19	1308753.84	Геодезический метод	0.10	-
2332	446453.23	1308754.10	Геодезический метод	0.10	-
2333	446464.02	1308753.61	Геодезический метод	0.10	-
2334	446505.55	1308752.62	Геодезический метод	0.10	-
2335	446529.75	1308752.34	Геодезический метод	0.10	-
2336	446555.13	1308750.94	Геодезический метод	0.10	-
2337	446631.21	1308747.96	Геодезический метод	0.10	-
2338	446653.46	1308748.90	Геодезический метод	0.10	-
2339	446673.47	1308747.09	Геодезический метод	0.10	-
2340	446679.40	1308745.67	Геодезический метод	0.10	-
2341	446684.23	1308742.79	Геодезический метод	0.10	-
2342	446690.52	1308735.69	Геодезический метод	0.10	-
2343	446692.69	1308731.62	Геодезический метод	0.10	-
2344	446698.40	1308713.35	Геодезический метод	0.10	-
2345	446710.55	1308696.68	Геодезический метод	0.10	-
2346	446720.44	1308686.54	Геодезический метод	0.10	-
2347	446733.14	1308675.79	Геодезический метод	0.10	-

2. Сведения о характерных точках границ объекта					
Обозначение характерных точек границ	Координаты, м		Метод определения координат характерной точки	Средняя квадратическая погрешность положения характерной точки (Mt), м	Описание обозначения точки на местности (при наличии)
	X	Y			
1	2	3	4	5	6
2348	446756.51	1308657.33	Геодезический метод	0.10	-
2349	446810.98	1308616.76	Геодезический метод	0.10	-
2350	446835.28	1308598.60	Геодезический метод	0.10	-
2351	446862.29	1308578.17	Геодезический метод	0.10	-
2352	446911.58	1308542.93	Геодезический метод	0.10	-
2353	446954.95	1308512.63	Геодезический метод	0.10	-
2354	447010.08	1308471.34	Геодезический метод	0.10	-
2355	447036.34	1308452.08	Геодезический метод	0.10	-
2356	447094.86	1308410.63	Геодезический метод	0.10	-
2357	447156.80	1308365.67	Геодезический метод	0.10	-
2358	447202.07	1308332.64	Геодезический метод	0.10	-
2359	447221.74	1308318.52	Геодезический метод	0.10	-
2360	447247.14	1308300.29	Геодезический метод	0.10	-
2361	447310.63	1308253.16	Геодезический метод	0.10	-
2362	447369.48	1308210.60	Геодезический метод	0.10	-
2363	447391.65	1308194.41	Геодезический метод	0.10	-
2364	447418.71	1308172.44	Геодезический метод	0.10	-
2365	447460.71	1308140.38	Геодезический метод	0.10	-
2366	447507.53	1308105.67	Геодезический метод	0.10	-
2367	447545.84	1308079.59	Геодезический метод	0.10	-
2368	447592.99	1308045.26	Геодезический метод	0.10	-
2369	447657.02	1308000.55	Геодезический метод	0.10	-
2370	447703.60	1307966.57	Геодезический метод	0.10	-
2371	447746.89	1307936.23	Геодезический метод	0.10	-
2372	447775.49	1307915.43	Геодезический метод	0.10	-

2. Сведения о характерных точках границ объекта					
Обозначение характерных точек границ	Координаты, м		Метод определения координат характерной точки	Средняя квадратическая погрешность положения характерной точки (Mt), м	Описание обозначения точки на местности (при наличии)
	X	Y			
1	2	3	4	5	6
2373	447837.49	1307871.39	Геодезический метод	0.10	-
2374	447889.13	1307833.73	Геодезический метод	0.10	-
2375	447929.24	1307804.56	Геодезический метод	0.10	-
2376	447950.05	1307788.89	Геодезический метод	0.10	-
2377	448004.60	1307749.56	Геодезический метод	0.10	-
2378	448047.07	1307718.90	Геодезический метод	0.10	-
2379	448099.09	1307680.49	Геодезический метод	0.10	-
2380	448128.70	1307658.10	Геодезический метод	0.10	-
2381	448178.29	1307622.74	Геодезический метод	0.10	-
2382	448237.47	1307580.67	Геодезический метод	0.10	-
2383	448283.43	1307548.41	Геодезический метод	0.10	-
2384	448287.70	1307545.62	Геодезический метод	0.10	-
2385	448291.20	1307543.76	Геодезический метод	0.10	-
2386	448294.13	1307540.93	Геодезический метод	0.10	-
2387	448301.12	1307549.37	Геодезический метод	0.10	-
2388	448306.10	1307554.08	Геодезический метод	0.10	-
2389	448321.33	1307570.26	Геодезический метод	0.10	-
2390	448324.72	1307574.76	Геодезический метод	0.10	-
2391	448334.38	1307584.92	Геодезический метод	0.10	-
2392	448337.37	1307583.05	Геодезический метод	0.10	-
2393	448345.67	1307575.44	Геодезический метод	0.10	-
2394	448358.56	1307565.50	Геодезический метод	0.10	-
2395	448380.65	1307544.25	Геодезический метод	0.10	-
2396	448385.57	1307538.91	Геодезический метод	0.10	-
2397	448410.89	1307529.34	Геодезический метод	0.10	-

2. Сведения о характерных точках границ объекта					
Обозначение характерных точек границ	Координаты, м		Метод определения координат характерной точки	Средняя квадратическая погрешность положения характерной точки (Mt), м	Описание обозначения точки на местности (при наличии)
	X	Y			
1	2	3	4	5	6
2398	448418.75	1307526.64	Геодезический метод	0.10	-
2399	448430.50	1307522.30	Геодезический метод	0.10	-
2400	448436.99	1307519.83	Геодезический метод	0.10	-
2401	448441.14	1307515.50	Геодезический метод	0.10	-
2402	448448.31	1307508.43	Геодезический метод	0.10	-
2403	448464.74	1307486.44	Геодезический метод	0.10	-
2404	448467.94	1307482.56	Геодезический метод	0.10	-
2405	448477.94	1307475.74	Геодезический метод	0.10	-
2406	448489.18	1307474.29	Геодезический метод	0.10	-
2407	448544.43	1307453.31	Геодезический метод	0.10	-
2408	448577.30	1307411.47	Геодезический метод	0.10	-
2409	448617.61	1307381.08	Геодезический метод	0.10	-
2410	448683.72	1307335.22	Геодезический метод	0.10	-
2411	448730.00	1307302.91	Геодезический метод	0.10	-
2412	448784.51	1307265.50	Геодезический метод	0.10	-
2413	448818.06	1307240.53	Геодезический метод	0.10	-
2414	448859.27	1307211.61	Геодезический метод	0.10	-
2415	448903.48	1307178.49	Геодезический метод	0.10	-
2416	448949.40	1307145.10	Геодезический метод	0.10	-
2417	448995.80	1307112.37	Геодезический метод	0.10	-
2418	449037.54	1307080.81	Геодезический метод	0.10	-
2419	449049.57	1307075.24	Геодезический метод	0.10	-
2420	449082.91	1307079.17	Геодезический метод	0.10	-
2421	449116.99	1307074.61	Геодезический метод	0.10	-
2422	449131.60	1307064.89	Геодезический метод	0.10	-

2. Сведения о характерных точках границ объекта					
Обозначение характерных точек границ	Координаты, м		Метод определения координат характерной точки	Средняя квадратическая погрешность положения характерной точки (Mt), м	Описание обозначения точки на местности (при наличии)
	X	Y			
1	2	3	4	5	6
2423	449175.47	1307033.35	Геодезический метод	0.10	-
2424	449180.23	1307017.48	Геодезический метод	0.10	-
2425	449192.64	1306978.05	Геодезический метод	0.10	-
2426	449197.24	1306962.11	Геодезический метод	0.10	-
2427	449201.38	1306956.62	Геодезический метод	0.10	-
2428	449205.86	1306951.77	Геодезический метод	0.10	-
2429	449210.81	1306947.39	Геодезический метод	0.10	-
2430	449216.17	1306943.53	Геодезический метод	0.10	-
2431	449248.20	1306925.11	Геодезический метод	0.10	-
2432	449275.91	1306906.90	Геодезический метод	0.10	-
2433	449308.63	1306885.93	Геодезический метод	0.10	-
2434	449322.21	1306874.85	Геодезический метод	0.10	-
2435	449329.14	1306868.14	Геодезический метод	0.10	-
2436	449364.74	1306839.03	Геодезический метод	0.10	-
2437	449386.23	1306823.84	Геодезический метод	0.10	-
2438	449402.06	1306812.61	Геодезический метод	0.10	-
2439	449424.55	1306793.23	Геодезический метод	0.10	-
2440	449461.07	1306765.99	Геодезический метод	0.10	-
2441	449497.34	1306736.18	Геодезический метод	0.10	-
2442	449558.92	1306685.87	Геодезический метод	0.10	-
2443	449597.03	1306654.24	Геодезический метод	0.10	-
2444	449639.98	1306619.77	Геодезический метод	0.10	-
2445	449668.69	1306598.14	Геодезический метод	0.10	-
2446	449675.42	1306592.90	Геодезический метод	0.10	-
2447	449690.29	1306581.68	Геодезический метод	0.10	-

2. Сведения о характерных точках границ объекта					
Обозначение характерных точек границ	Координаты, м		Метод определения координат характерной точки	Средняя квадратическая погрешность положения характерной точки (Mt), м	Описание обозначения точки на местности (при наличии)
	X	Y			
1	2	3	4	5	6
2448	449725.71	1306559.72	Геодезический метод	0.10	-
2449	449746.63	1306545.91	Геодезический метод	0.10	-
2450	449777.13	1306524.29	Геодезический метод	0.10	-
2451	449797.89	1306508.54	Геодезический метод	0.10	-
2452	449827.03	1306489.16	Геодезический метод	0.10	-
2453	449844.71	1306478.56	Геодезический метод	0.10	-
2454	449867.27	1306461.31	Геодезический метод	0.10	-
2455	449888.03	1306444.65	Геодезический метод	0.10	-
2456	449910.78	1306428.13	Геодезический метод	0.10	-
2457	449934.53	1306409.24	Геодезический метод	0.10	-
2458	449965.38	1306388.52	Геодезический метод	0.10	-
2459	449988.01	1306371.71	Геодезический метод	0.10	-
2460	450012.19	1306353.55	Геодезический метод	0.10	-
2461	450027.47	1306341.70	Геодезический метод	0.10	-
2462	450038.95	1306333.63	Геодезический метод	0.10	-
2463	450053.93	1306323.75	Геодезический метод	0.10	-
2464	450074.99	1306309.38	Геодезический метод	0.10	-
2465	450087.83	1306298.95	Геодезический метод	0.10	-
2466	450094.69	1306294.08	Геодезический метод	0.10	-
2467	450104.56	1306287.67	Геодезический метод	0.10	-
2468	450122.01	1306275.11	Геодезический метод	0.10	-
2469	450131.31	1306270.07	Геодезический метод	0.10	-
2470	450146.02	1306258.35	Геодезический метод	0.10	-
2471	450154.77	1306252.90	Геодезический метод	0.10	-
2472	450176.03	1306236.92	Геодезический метод	0.10	-

2. Сведения о характерных точках границ объекта					
Обозначение характерных точек границ	Координаты, м		Метод определения координат характерной точки	Средняя квадратическая погрешность положения характерной точки (Mt), м	Описание обозначения точки на местности (при наличии)
	X	Y			
1	2	3	4	5	6
2473	450194.87	1306222.01	Геодезический метод	0.10	-
2474	450213.64	1306206.54	Геодезический метод	0.10	-
2475	450242.35	1306186.08	Геодезический метод	0.10	-
2476	450273.91	1306161.63	Геодезический метод	0.10	-
2477	450235.45	1306104.37	Геодезический метод	0.10	-
2478	450212.68	1306070.37	Геодезический метод	0.10	-
2479	450207.23	1306063.70	Геодезический метод	0.10	-
2480	450289.95	1306000.97	Геодезический метод	0.10	-
2481	450386.61	1305925.93	Геодезический метод	0.10	-
2482	450417.48	1305900.74	Геодезический метод	0.10	-
2483	450443.22	1305881.67	Геодезический метод	0.10	-
2484	450456.55	1305871.29	Геодезический метод	0.10	-
2485	450499.55	1305838.04	Геодезический метод	0.10	-
2486	450549.66	1305802.17	Геодезический метод	0.10	-
2487	450623.33	1305748.22	Геодезический метод	0.10	-
2488	450681.47	1305704.64	Геодезический метод	0.10	-
2489	450739.09	1305661.95	Геодезический метод	0.10	-
2490	450807.68	1305611.44	Геодезический метод	0.10	-
2491	450860.58	1305571.82	Геодезический метод	0.10	-
2492	450897.08	1305544.22	Геодезический метод	0.10	-
2493	450962.34	1305496.44	Геодезический метод	0.10	-
2494	451017.37	1305452.67	Геодезический метод	0.10	-
2495	451058.93	1305418.82	Геодезический метод	0.10	-
2496	451100.33	1305385.31	Геодезический метод	0.10	-
2497	451145.75	1305354.98	Геодезический метод	0.10	-

2. Сведения о характерных точках границ объекта					
Обозначение характерных точек границ	Координаты, м		Метод определения координат характерной точки	Средняя квадратическая погрешность положения характерной точки (Mt), м	Описание обозначения точки на местности (при наличии)
	X	Y			
1	2	3	4	5	6
2498	451198.13	1305320.23	Геодезический метод	0.10	-
2499	451279.53	1305263.51	Геодезический метод	0.10	-
2500	451352.50	1305210.66	Геодезический метод	0.10	-
2501	451396.42	1305179.59	Геодезический метод	0.10	-
2502	451458.96	1305134.93	Геодезический метод	0.10	-
2503	451528.86	1305084.17	Геодезический метод	0.10	-
2504	451612.02	1305023.79	Геодезический метод	0.10	-
2505	451700.06	1304958.74	Геодезический метод	0.10	-
2506	451778.19	1304901.96	Геодезический метод	0.10	-
2507	451854.97	1304846.75	Геодезический метод	0.10	-
2508	451980.51	1304755.00	Геодезический метод	0.10	-
2509	452053.29	1304701.93	Геодезический метод	0.10	-
2510	452118.23	1304655.10	Геодезический метод	0.10	-
2511	452190.50	1304602.46	Геодезический метод	0.10	-
2512	452264.73	1304548.44	Геодезический метод	0.10	-
2513	452322.54	1304507.06	Геодезический метод	0.10	-
2514	452376.90	1304467.69	Геодезический метод	0.10	-
2515	452415.23	1304439.67	Геодезический метод	0.10	-
2516	452450.53	1304413.14	Геодезический метод	0.10	-
2517	452492.41	1304388.25	Геодезический метод	0.10	-
2518	452569.91	1304350.21	Геодезический метод	0.10	-
2519	452599.30	1304336.35	Геодезический метод	0.10	-
2520	452626.36	1304321.67	Геодезический метод	0.10	-
2521	452685.99	1304293.83	Геодезический метод	0.10	-
2522	452748.95	1304270.76	Геодезический метод	0.10	-

2. Сведения о характерных точках границ объекта					
Обозначение характерных точек границ	Координаты, м		Метод определения координат характерной точки	Средняя квадратическая погрешность положения характерной точки (Mt), м	Описание обозначения точки на местности (при наличии)
	X	Y			
1	2	3	4	5	6
2523	452763.33	1304266.38	Геодезический метод	0.10	-
2524	452793.62	1304253.62	Геодезический метод	0.10	-
2525	452855.96	1304228.19	Геодезический метод	0.10	-
2526	452909.29	1304208.06	Геодезический метод	0.10	-
2527	452959.10	1304185.21	Геодезический метод	0.10	-
2528	453000.19	1304170.33	Геодезический метод	0.10	-
2529	453050.36	1304148.84	Геодезический метод	0.10	-
2530	453158.87	1304103.62	Геодезический метод	0.10	-
2531	453223.15	1304077.64	Геодезический метод	0.10	-
2532	453270.71	1304057.84	Геодезический метод	0.10	-
2533	453347.68	1304024.75	Геодезический метод	0.10	-
2534	453389.79	1304005.76	Геодезический метод	0.10	-
2535	453424.96	1303990.93	Геодезический метод	0.10	-
2536	453474.08	1303963.80	Геодезический метод	0.10	-
2537	453514.51	1303935.50	Геодезический метод	0.10	-
2538	453553.17	1303907.66	Геодезический метод	0.10	-
2539	453622.49	1303859.98	Геодезический метод	0.10	-
2540	453666.38	1303828.97	Геодезический метод	0.10	-
2541	453718.79	1303790.77	Геодезический метод	0.10	-
2542	453763.64	1303758.90	Геодезический метод	0.10	-
2543	453801.31	1303731.96	Геодезический метод	0.10	-
2544	453846.82	1303698.56	Геодезический метод	0.10	-
2545	453891.20	1303666.44	Геодезический метод	0.10	-
2546	453941.86	1303630.69	Геодезический метод	0.10	-
2547	453991.97	1303597.64	Геодезический метод	0.10	-

2. Сведения о характерных точках границ объекта					
Обозначение характерных точек границ	Координаты, м		Метод определения координат характерной точки	Средняя квадратическая погрешность положения характерной точки (Mt), м	Описание обозначения точки на местности (при наличии)
	X	Y			
1	2	3	4	5	6
2548	454021.25	1303639.75	Геодезический метод	0.10	-
2549	454047.21	1303622.26	Геодезический метод	0.10	-
2550	454093.39	1303589.28	Геодезический метод	0.10	-
2551	454132.39	1303562.17	Геодезический метод	0.10	-
2552	454190.46	1303521.24	Геодезический метод	0.10	-
2553	454228.03	1303493.71	Геодезический метод	0.10	-
2554	454260.21	1303471.38	Геодезический метод	0.10	-
2555	454275.74	1303461.53	Геодезический метод	0.10	-
2556	454308.42	1303438.01	Геодезический метод	0.10	-
2557	454352.97	1303406.59	Геодезический метод	0.10	-
2558	454423.04	1303357.59	Геодезический метод	0.10	-
2559	454490.55	1303309.80	Геодезический метод	0.10	-
2560	454537.82	1303276.19	Геодезический метод	0.10	-
2561	454604.00	1303228.80	Геодезический метод	0.10	-
2562	454655.66	1303191.64	Геодезический метод	0.10	-
2563	454719.24	1303144.30	Геодезический метод	0.10	-
2564	454730.59	1303136.26	Геодезический метод	0.10	-
2565	454698.43	1303100.44	Геодезический метод	0.10	-
2566	454716.91	1303083.48	Геодезический метод	0.10	-
2567	454726.25	1303077.29	Геодезический метод	0.10	-
2568	454738.22	1303066.85	Геодезический метод	0.10	-
2569	454744.67	1303061.85	Геодезический метод	0.10	-
2570	454770.54	1303038.72	Геодезический метод	0.10	-
2571	454798.34	1303012.39	Геодезический метод	0.10	-
2572	454848.92	1302965.62	Геодезический метод	0.10	-

2. Сведения о характерных точках границ объекта					
Обозначение характерных точек границ	Координаты, м		Метод определения координат характерной точки	Средняя квадратическая погрешность положения характерной точки (Mt), м	Описание обозначения точки на местности (при наличии)
	X	Y			
1	2	3	4	5	6
2573	454908.00	1302912.63	Геодезический метод	0.10	-
2574	454968.60	1302859.20	Геодезический метод	0.10	-
2575	455035.00	1302800.84	Геодезический метод	0.10	-
2576	455081.63	1302759.61	Геодезический метод	0.10	-
2577	455134.93	1302712.93	Геодезический метод	0.10	-
2578	455156.99	1302693.58	Геодезический метод	0.10	-
2579	455209.51	1302646.15	Геодезический метод	0.10	-
2580	455245.12	1302615.16	Геодезический метод	0.10	-
2581	455284.43	1302580.29	Геодезический метод	0.10	-
2582	455327.11	1302542.66	Геодезический метод	0.10	-
2583	455341.53	1302529.03	Геодезический метод	0.10	-
2584	455353.19	1302510.62	Геодезический метод	0.10	-
2585	455370.57	1302481.57	Геодезический метод	0.10	-
2586	455398.57	1302433.11	Геодезический метод	0.10	-
2587	455432.22	1302379.06	Геодезический метод	0.10	-
2588	455477.04	1302308.31	Геодезический метод	0.10	-
2589	455493.05	1302283.98	Геодезический метод	0.10	-
2590	455518.66	1302245.15	Геодезический метод	0.10	-
2591	455528.53	1302230.20	Геодезический метод	0.10	-
2592	455536.90	1302218.97	Геодезический метод	0.10	-
2593	455548.50	1302206.26	Геодезический метод	0.10	-
2594	455555.07	1302201.57	Геодезический метод	0.10	-
2595	455569.43	1302196.87	Геодезический метод	0.10	-
2596	455610.14	1302182.89	Геодезический метод	0.10	-
2597	455647.39	1302170.11	Геодезический метод	0.10	-

2. Сведения о характерных точках границ объекта					
Обозначение характерных точек границ	Координаты, м		Метод определения координат характерной точки	Средняя квадратическая погрешность положения характерной точки (Mt), м	Описание обозначения точки на местности (при наличии)
	X	Y			
1	2	3	4	5	6
2598	455690.21	1302154.63	Геодезический метод	0.10	-
2599	455711.27	1302146.95	Геодезический метод	0.10	-
2600	455739.01	1302137.15	Геодезический метод	0.10	-
2601	455750.44	1302131.30	Геодезический метод	0.10	-
2602	455763.28	1302121.74	Геодезический метод	0.10	-
2603	455783.36	1302105.01	Геодезический метод	0.10	-
2604	455816.36	1302077.96	Геодезический метод	0.10	-
2605	455884.73	1302019.70	Геодезический метод	0.10	-
2606	455931.16	1301981.17	Геодезический метод	0.10	-
2607	455964.04	1301951.48	Геодезический метод	0.10	-
2608	456041.12	1301880.45	Геодезический метод	0.10	-
2609	456052.11	1301869.95	Геодезический метод	0.10	-
2610	456080.22	1301840.33	Геодезический метод	0.10	-
2611	456114.97	1301801.35	Геодезический метод	0.10	-
2612	456158.50	1301751.98	Геодезический метод	0.10	-
2613	456176.09	1301729.54	Геодезический метод	0.10	-
2614	456193.57	1301706.71	Геодезический метод	0.10	-
2615	456212.42	1301681.63	Геодезический метод	0.10	-
2616	456240.62	1301645.52	Геодезический метод	0.10	-
2617	456284.50	1301594.14	Геодезический метод	0.10	-
2618	456333.40	1301543.18	Геодезический метод	0.10	-
2619	456366.15	1301506.53	Геодезический метод	0.10	-
2620	456376.15	1301485.72	Геодезический метод	0.10	-
2621	456387.42	1301461.30	Геодезический метод	0.10	-
2622	456403.51	1301427.51	Геодезический метод	0.10	-

2. Сведения о характерных точках границ объекта					
Обозначение характерных точек границ	Координаты, м		Метод определения координат характерной точки	Средняя квадратическая погрешность положения характерной точки (Mt), м	Описание обозначения точки на местности (при наличии)
	X	Y			
1	2	3	4	5	6
2623	456409.97	1301414.64	Геодезический метод	0.10	-
2624	456425.13	1301393.13	Геодезический метод	0.10	-
2625	456447.04	1301382.22	Геодезический метод	0.10	-
2626	456457.60	1301378.02	Геодезический метод	0.10	-
2627	456481.05	1301368.67	Геодезический метод	0.10	-
2628	456504.62	1301358.86	Геодезический метод	0.10	-
2629	456522.00	1301351.26	Геодезический метод	0.10	-
2630	456534.92	1301342.83	Геодезический метод	0.10	-
2631	456554.13	1301327.40	Геодезический метод	0.10	-
2632	456561.79	1301319.91	Геодезический метод	0.10	-
2633	456570.30	1301311.88	Геодезический метод	0.10	-
2634	456600.58	1301283.65	Геодезический метод	0.10	-
2635	456613.65	1301272.12	Геодезический метод	0.10	-
2636	456642.81	1301246.85	Геодезический метод	0.10	-
2637	456682.20	1301211.63	Геодезический метод	0.10	-
2638	456724.82	1301174.66	Геодезический метод	0.10	-
2639	456768.78	1301136.62	Геодезический метод	0.10	-
2640	456806.49	1301102.89	Геодезический метод	0.10	-
2641	456845.18	1301068.43	Геодезический метод	0.10	-
2642	456884.86	1301033.09	Геодезический метод	0.10	-
2643	456925.59	1300997.41	Геодезический метод	0.10	-
2644	456964.97	1300961.25	Геодезический метод	0.10	-
2645	457011.30	1300921.25	Геодезический метод	0.10	-
2646	457050.20	1300886.83	Геодезический метод	0.10	-
2647	457092.11	1300850.70	Геодезический метод	0.10	-

2. Сведения о характерных точках границ объекта					
Обозначение характерных точек границ	Координаты, м		Метод определения координат характерной точки	Средняя квадратическая погрешность положения характерной точки (Mt), м	Описание обозначения точки на местности (при наличии)
	X	Y			
1	2	3	4	5	6
2648	457135.57	1300814.06	Геодезический метод	0.10	-
2649	457166.75	1300788.80	Геодезический метод	0.10	-
2650	457186.23	1300765.23	Геодезический метод	0.10	-
2651	457194.32	1300753.80	Геодезический метод	0.10	-
2652	457205.90	1300738.69	Геодезический метод	0.10	-
2653	457218.39	1300721.69	Геодезический метод	0.10	-
2654	457233.31	1300700.41	Геодезический метод	0.10	-
2655	457254.25	1300672.85	Геодезический метод	0.10	-
2656	457258.45	1300664.93	Геодезический метод	0.10	-
2657	457267.06	1300652.80	Геодезический метод	0.10	-
2658	457278.04	1300638.11	Геодезический метод	0.10	-
2659	457284.28	1300627.33	Геодезический метод	0.10	-
2660	457318.00	1300569.22	Геодезический метод	0.10	-
2661	457349.25	1300512.59	Геодезический метод	0.10	-
2662	457381.78	1300454.68	Геодезический метод	0.10	-
2663	457413.39	1300398.26	Геодезический метод	0.10	-
2664	457434.45	1300360.28	Геодезический метод	0.10	-
2665	457466.55	1300302.63	Геодезический метод	0.10	-
2666	457487.72	1300264.11	Геодезический метод	0.10	-
2667	457518.60	1300208.23	Геодезический метод	0.10	-
2668	457551.26	1300148.36	Геодезический метод	0.10	-
2669	457598.46	1300062.24	Геодезический метод	0.10	-
2670	457623.84	1300015.23	Геодезический метод	0.10	-
2671	457654.35	1299958.44	Геодезический метод	0.10	-
2672	457682.44	1299905.86	Геодезический метод	0.10	-

2. Сведения о характерных точках границ объекта					
Обозначение характерных точек границ	Координаты, м		Метод определения координат характерной точки	Средняя квадратическая погрешность положения характерной точки (Mt), м	Описание обозначения точки на местности (при наличии)
	X	Y			
1	2	3	4	5	6
2673	457718.40	1299842.36	Геодезический метод	0.10	-
2674	457739.58	1299804.63	Геодезический метод	0.10	-
2675	457761.36	1299767.80	Геодезический метод	0.10	-
2676	457782.58	1299728.60	Геодезический метод	0.10	-
2677	457825.94	1299651.87	Геодезический метод	0.10	-
2678	457856.96	1299598.10	Геодезический метод	0.10	-
2679	457880.98	1299557.15	Геодезический метод	0.10	-
2680	457913.25	1299499.96	Геодезический метод	0.10	-
2681	457954.87	1299424.36	Геодезический метод	0.10	-
2682	457988.14	1299366.32	Геодезический метод	0.10	-
2683	458019.41	1299313.40	Геодезический метод	0.10	-
2684	458054.22	1299252.97	Геодезический метод	0.10	-
2685	458084.59	1299200.22	Геодезический метод	0.10	-
2686	458098.23	1299177.82	Геодезический метод	0.10	-
2687	458120.48	1299137.23	Геодезический метод	0.10	-
2688	458140.50	1299100.38	Геодезический метод	0.10	-
2689	458164.50	1299058.43	Геодезический метод	0.10	-
2690	458193.49	1299008.66	Геодезический метод	0.10	-
2691	458220.65	1298960.72	Геодезический метод	0.10	-
2692	458227.19	1298948.06	Геодезический метод	0.10	-
2693	458233.18	1298937.64	Геодезический метод	0.10	-
2694	458257.42	1298895.07	Геодезический метод	0.10	-
2695	458279.58	1298857.87	Геодезический метод	0.10	-
2696	458305.28	1298812.54	Геодезический метод	0.10	-
2697	458332.12	1298763.69	Геодезический метод	0.10	-

2. Сведения о характерных точках границ объекта					
Обозначение характерных точек границ	Координаты, м		Метод определения координат характерной точки	Средняя квадратическая погрешность положения характерной точки (Mt), м	Описание обозначения точки на местности (при наличии)
	X	Y			
1	2	3	4	5	6
2698	458367.94	1298700.12	Геодезический метод	0.10	-
2699	458407.22	1298630.00	Геодезический метод	0.10	-
2700	458429.03	1298592.11	Геодезический метод	0.10	-
2701	458444.87	1298564.74	Геодезический метод	0.10	-
2702	458457.95	1298539.95	Геодезический метод	0.10	-
2703	458472.66	1298515.29	Геодезический метод	0.10	-
2704	458489.87	1298484.48	Геодезический метод	0.10	-
2705	458500.30	1298466.60	Геодезический метод	0.10	-
2706	458513.65	1298440.00	Геодезический метод	0.10	-
2707	458529.73	1298411.07	Геодезический метод	0.10	-
2708	458545.83	1298384.23	Геодезический метод	0.10	-
2709	458558.29	1298362.92	Геодезический метод	0.10	-
2710	458569.40	1298343.83	Геодезический метод	0.10	-
2711	458580.47	1298321.77	Геодезический метод	0.10	-
2712	458590.08	1298305.22	Геодезический метод	0.10	-
2713	458602.54	1298286.03	Геодезический метод	0.10	-
2714	458623.52	1298265.21	Геодезический метод	0.10	-
2715	458654.95	1298238.05	Геодезический метод	0.10	-
2716	458672.18	1298222.14	Геодезический метод	0.10	-
2717	458696.38	1298199.71	Геодезический метод	0.10	-
2718	458711.52	1298186.46	Геодезический метод	0.10	-
2719	458727.73	1298171.69	Геодезический метод	0.10	-
2720	458763.16	1298141.81	Геодезический метод	0.10	-
2721	458781.80	1298125.74	Геодезический метод	0.10	-
2722	458802.62	1298107.69	Геодезический метод	0.10	-

2. Сведения о характерных точках границ объекта					
Обозначение характерных точек границ	Координаты, м		Метод определения координат характерной точки	Средняя квадратическая погрешность положения характерной точки (Mt), м	Описание обозначения точки на местности (при наличии)
	X	Y			
1	2	3	4	5	6
2723	458829.85	1298084.46	Геодезический метод	0.10	-
2724	458849.79	1298067.69	Геодезический метод	0.10	-
2725	458883.60	1298032.27	Геодезический метод	0.10	-
2726	458897.12	1298020.21	Геодезический метод	0.10	-
2727	458920.91	1298001.53	Геодезический метод	0.10	-
2728	458946.94	1297981.32	Геодезический метод	0.10	-
2729	458965.86	1297965.44	Геодезический метод	0.10	-
2730	458991.32	1297946.17	Геодезический метод	0.10	-
2731	459012.88	1297928.92	Геодезический метод	0.10	-
2732	459026.75	1297917.37	Геодезический метод	0.10	-
2733	459038.71	1297908.17	Геодезический метод	0.10	-
2734	459054.75	1297897.33	Геодезический метод	0.10	-
2735	459095.51	1297878.68	Геодезический метод	0.10	-
2736	459133.33	1297863.25	Геодезический метод	0.10	-
2737	459169.21	1297849.86	Геодезический метод	0.10	-
2738	459212.54	1297833.99	Геодезический метод	0.10	-
2739	459255.73	1297818.48	Геодезический метод	0.10	-
2740	459292.83	1297803.34	Геодезический метод	0.10	-
2741	459311.17	1297796.83	Геодезический метод	0.10	-
2742	459347.59	1297783.37	Геодезический метод	0.10	-
2743	459385.06	1297770.28	Геодезический метод	0.10	-
2744	459416.93	1297758.10	Геодезический метод	0.10	-
2745	459444.23	1297748.13	Геодезический метод	0.10	-
2746	459470.40	1297738.42	Геодезический метод	0.10	-
2747	459492.35	1297730.36	Геодезический метод	0.10	-

2. Сведения о характерных точках границ объекта					
Обозначение характерных точек границ	Координаты, м		Метод определения координат характерной точки	Средняя квадратическая погрешность положения характерной точки (Mt), м	Описание обозначения точки на местности (при наличии)
	X	Y			
1	2	3	4	5	6
2748	459526.46	1297717.69	Геодезический метод	0.10	-
2749	459576.71	1297699.14	Геодезический метод	0.10	-
2750	459604.92	1297688.12	Геодезический метод	0.10	-
2751	459617.85	1297682.73	Геодезический метод	0.10	-
2752	459622.50	1297652.17	Геодезический метод	0.10	-
2753	459626.16	1297615.52	Геодезический метод	0.10	-
2754	459626.40	1297588.87	Геодезический метод	0.10	-
2755	459628.10	1297562.06	Геодезический метод	0.10	-
2756	459630.36	1297510.48	Геодезический метод	0.10	-
2757	459631.30	1297490.57	Геодезический метод	0.10	-
2758	459633.97	1297451.77	Геодезический метод	0.10	-
2759	459636.27	1297422.83	Геодезический метод	0.10	-
2760	459638.12	1297393.55	Геодезический метод	0.10	-
2761	459639.07	1297374.43	Геодезический метод	0.10	-
2762	459639.81	1297359.96	Геодезический метод	0.10	-
2763	459639.75	1297349.60	Геодезический метод	0.10	-
2764	459637.80	1297341.07	Геодезический метод	0.10	-
2765	459614.33	1297315.93	Геодезический метод	0.10	-
2766	459583.86	1297291.37	Геодезический метод	0.10	-
2767	459567.90	1297278.43	Геодезический метод	0.10	-
2768	459546.18	1297260.37	Геодезический метод	0.10	-
2769	459532.52	1297249.13	Геодезический метод	0.10	-
2770	459520.73	1297239.27	Геодезический метод	0.10	-
2771	459508.09	1297227.13	Геодезический метод	0.10	-
2772	459504.97	1297213.22	Геодезический метод	0.10	-

2. Сведения о характерных точках границ объекта					
Обозначение характерных точек границ	Координаты, м		Метод определения координат характерной точки	Средняя квадратическая погрешность положения характерной точки (Mt), м	Описание обозначения точки на местности (при наличии)
	X	Y			
1	2	3	4	5	6
2773	459513.24	1297195.16	Геодезический метод	0.10	-
2774	459521.00	1297185.66	Геодезический метод	0.10	-
2775	459524.57	1297180.94	Геодезический метод	0.10	-
2776	459552.47	1297141.70	Геодезический метод	0.10	-
2777	459562.98	1297128.35	Геодезический метод	0.10	-
2778	459567.26	1297121.83	Геодезический метод	0.10	-
2779	459570.49	1297112.45	Геодезический метод	0.10	-
2780	459571.09	1297105.87	Геодезический метод	0.10	-
2781	459574.08	1297082.84	Геодезический метод	0.10	-
2782	459574.62	1297067.22	Геодезический метод	0.10	-
2783	459575.86	1297061.08	Геодезический метод	0.10	-
2784	459580.37	1297053.43	Геодезический метод	0.10	-
2785	459586.40	1297047.63	Геодезический метод	0.10	-
2786	459598.82	1297036.60	Геодезический метод	0.10	-
2787	459617.86	1297019.66	Геодезический метод	0.10	-
2788	459623.37	1297013.67	Геодезический метод	0.10	-
2789	459627.71	1297008.11	Геодезический метод	0.10	-
2790	459644.10	1296981.94	Геодезический метод	0.10	-
2791	459653.16	1296967.42	Геодезический метод	0.10	-
2792	459657.64	1296960.10	Геодезический метод	0.10	-
2793	459679.02	1296925.21	Геодезический метод	0.10	-
2794	459710.98	1296872.88	Геодезический метод	0.10	-
2795	459728.51	1296845.46	Геодезический метод	0.10	-
2796	459775.93	1296771.11	Геодезический метод	0.10	-
2797	459800.87	1296730.97	Геодезический метод	0.10	-

2. Сведения о характерных точках границ объекта					
Обозначение характерных точек границ	Координаты, м		Метод определения координат характерной точки	Средняя квадратическая погрешность положения характерной точки (Mt), м	Описание обозначения точки на местности (при наличии)
	X	Y			
1	2	3	4	5	6
2798	459820.33	1296699.38	Геодезический метод	0.10	-
2799	459826.95	1296690.88	Геодезический метод	0.10	-
2800	459837.67	1296677.78	Геодезический метод	0.10	-
2801	459849.37	1296665.48	Геодезический метод	0.10	-
2802	459858.09	1296656.18	Геодезический метод	0.10	-
2803	459870.12	1296654.59	Геодезический метод	0.10	-
2804	459883.55	1296652.29	Геодезический метод	0.10	-
2805	459924.85	1296643.66	Геодезический метод	0.10	-
2806	459953.74	1296638.42	Геодезический метод	0.10	-
2807	459986.59	1296637.76	Геодезический метод	0.10	-
2808	460003.10	1296636.90	Геодезический метод	0.10	-
2809	460028.28	1296630.28	Геодезический метод	0.10	-
2810	460037.26	1296626.28	Геодезический метод	0.10	-
2811	460046.11	1296622.26	Геодезический метод	0.10	-
2812	460057.49	1296616.88	Геодезический метод	0.10	-
2813	460085.90	1296603.92	Геодезический метод	0.10	-
2814	460135.90	1296579.08	Геодезический метод	0.10	-
2815	460155.83	1296570.09	Геодезический метод	0.10	-
2816	460187.61	1296555.36	Геодезический метод	0.10	-
2817	460213.25	1296543.04	Геодезический метод	0.10	-
2818	460241.39	1296530.33	Геодезический метод	0.10	-
2819	460285.56	1296510.01	Геодезический метод	0.10	-
2820	460322.64	1296492.71	Геодезический метод	0.10	-
2821	460337.08	1296485.73	Геодезический метод	0.10	-
2822	460346.22	1296483.26	Геодезический метод	0.10	-

2. Сведения о характерных точках границ объекта					
Обозначение характерных точек границ	Координаты, м		Метод определения координат характерной точки	Средняя квадратическая погрешность положения характерной точки (Mt), м	Описание обозначения точки на местности (при наличии)
	X	Y			
1	2	3	4	5	6
2823	460350.54	1296470.29	Геодезический метод	0.10	-
2824	460362.89	1296435.65	Геодезический метод	0.10	-
2825	460382.09	1296377.93	Геодезический метод	0.10	-
2826	460394.47	1296345.05	Геодезический метод	0.10	-
2827	460400.06	1296324.66	Геодезический метод	0.10	-
2828	460409.68	1296298.78	Геодезический метод	0.10	-
2829	460423.90	1296253.32	Геодезический метод	0.10	-
2830	460435.97	1296213.89	Геодезический метод	0.10	-
2831	460445.12	1296179.83	Геодезический метод	0.10	-
2832	460451.35	1296155.24	Геодезический метод	0.10	-
2833	460458.49	1296126.28	Геодезический метод	0.10	-
2834	460463.14	1296110.14	Геодезический метод	0.10	-
2835	460470.51	1296084.40	Геодезический метод	0.10	-
2836	460473.42	1296076.06	Геодезический метод	0.10	-
2837	460483.36	1296048.29	Геодезический метод	0.10	-
2838	460494.00	1296024.26	Геодезический метод	0.10	-
2839	460501.67	1296012.57	Геодезический метод	0.10	-
2840	460514.61	1295996.28	Геодезический метод	0.10	-
2841	460536.22	1295976.41	Геодезический метод	0.10	-
2842	460552.23	1295962.21	Геодезический метод	0.10	-
2843	460559.97	1295954.60	Геодезический метод	0.10	-
2844	460562.38	1295931.51	Геодезический метод	0.10	-
2845	460566.49	1295899.60	Геодезический метод	0.10	-
2846	460567.99	1295870.62	Геодезический метод	0.10	-
2847	460570.56	1295827.88	Геодезический метод	0.10	-

2. Сведения о характерных точках границ объекта					
Обозначение характерных точек границ	Координаты, м		Метод определения координат характерной точки	Средняя квадратическая погрешность положения характерной точки (Mt), м	Описание обозначения точки на местности (при наличии)
	X	Y			
1	2	3	4	5	6
2848	460571.72	1295804.01	Геодезический метод	0.10	-
2849	460574.12	1295784.66	Геодезический метод	0.10	-
2850	460575.90	1295773.03	Геодезический метод	0.10	-
2851	460579.70	1295761.43	Геодезический метод	0.10	-
2852	460591.51	1295741.75	Геодезический метод	0.10	-
2853	460609.38	1295714.25	Геодезический метод	0.10	-
2854	460632.05	1295686.19	Геодезический метод	0.10	-
2855	460643.54	1295682.10	Геодезический метод	0.10	-
2856	460672.15	1295685.28	Геодезический метод	0.10	-
2857	460689.84	1295688.46	Геодезический метод	0.10	-
2858	460697.29	1295689.64	Геодезический метод	0.10	-
2859	460707.60	1295690.44	Геодезический метод	0.10	-
2860	460706.17	1295709.82	Геодезический метод	0.10	-
2861	460707.28	1295719.65	Геодезический метод	0.10	-
2862	460709.35	1295730.12	Геодезический метод	0.10	-
2863	460710.17	1295731.12	Геодезический метод	0.10	-
2864	460715.15	1295731.74	Геодезический метод	0.10	-
2865	460729.53	1295732.63	Геодезический метод	0.10	-
2866	460748.69	1295730.85	Геодезический метод	0.10	-
2867	460763.79	1295730.60	Геодезический метод	0.10	-
2868	460770.13	1295730.45	Геодезический метод	0.10	-
2869	460773.86	1295730.71	Геодезический метод	0.10	-
2870	460778.39	1295733.48	Геодезический метод	0.10	-
2871	460781.80	1295737.32	Геодезический метод	0.10	-
2872	460784.75	1295742.98	Геодезический метод	0.10	-

2. Сведения о характерных точках границ объекта					
Обозначение характерных точек границ	Координаты, м		Метод определения координат характерной точки	Средняя квадратическая погрешность положения характерной точки (Mt), м	Описание обозначения точки на местности (при наличии)
	X	Y			
1	2	3	4	5	6
2873	460789.50	1295751.59	Геодезический метод	0.10	-
2874	460794.32	1295763.03	Геодезический метод	0.10	-
2875	460799.73	1295777.07	Геодезический метод	0.10	-
2876	460811.93	1295806.86	Геодезический метод	0.10	-
2877	460813.81	1295810.36	Геодезический метод	0.10	-
2878	460816.79	1295813.00	Геодезический метод	0.10	-
2879	460822.77	1295817.18	Геодезический метод	0.10	-
2880	460829.05	1295819.55	Геодезический метод	0.10	-
2881	460839.56	1295819.91	Геодезический метод	0.10	-
2882	460871.06	1295818.26	Геодезический метод	0.10	-
2883	460918.60	1295819.27	Геодезический метод	0.10	-
2884	460967.72	1295818.34	Геодезический метод	0.10	-
2885	461279.19	1295813.87	Геодезический метод	0.10	-
2886	461289.94	1295813.29	Геодезический метод	0.10	-
2887	461309.81	1295809.93	Геодезический метод	0.10	-
2888	461347.85	1295790.69	Геодезический метод	0.10	-
2889	461388.21	1295763.44	Геодезический метод	0.10	-
2890	461440.20	1295727.95	Геодезический метод	0.10	-
2891	461475.93	1295701.88	Геодезический метод	0.10	-
2892	461496.60	1295687.97	Геодезический метод	0.10	-
2893	461519.94	1295671.75	Геодезический метод	0.10	-
2894	461598.50	1295618.51	Геодезический метод	0.10	-
2895	461730.98	1295529.62	Геодезический метод	0.10	-
2896	461762.56	1295508.46	Геодезический метод	0.10	-
2897	461790.80	1295488.99	Геодезический метод	0.10	-

2. Сведения о характерных точках границ объекта					
Обозначение характерных точек границ	Координаты, м		Метод определения координат характерной точки	Средняя квадратическая погрешность положения характерной точки (Mt), м	Описание обозначения точки на местности (при наличии)
	X	Y			
1	2	3	4	5	6
2898	461820.46	1295469.38	Геодезический метод	0.10	-
2899	461880.26	1295429.11	Геодезический метод	0.10	-
2900	461916.72	1295403.84	Геодезический метод	0.10	-
2901	461989.56	1295352.05	Геодезический метод	0.10	-
2902	462031.72	1295322.90	Геодезический метод	0.10	-
2903	462083.51	1295288.27	Геодезический метод	0.10	-
2904	462126.46	1295258.08	Геодезический метод	0.10	-
2905	462154.50	1295236.94	Геодезический метод	0.10	-
2906	462188.11	1295216.20	Геодезический метод	0.10	-
2907	462210.46	1295203.06	Геодезический метод	0.10	-
2908	462237.01	1295185.67	Геодезический метод	0.10	-
2909	462251.46	1295176.25	Геодезический метод	0.10	-
2910	462270.37	1295163.88	Геодезический метод	0.10	-
2911	462292.19	1295151.55	Геодезический метод	0.10	-
2912	462307.09	1295143.26	Геодезический метод	0.10	-
2913	462328.00	1295133.24	Геодезический метод	0.10	-
2914	462371.07	1295114.64	Геодезический метод	0.10	-
2915	462412.71	1295094.45	Геодезический метод	0.10	-
2916	462458.22	1295065.17	Геодезический метод	0.10	-
2917	462501.88	1295021.73	Геодезический метод	0.10	-
2918	462533.55	1294971.00	Геодезический метод	0.10	-
2919	462589.22	1294900.71	Геодезический метод	0.10	-
2920	462638.99	1294855.77	Геодезический метод	0.10	-
2921	462710.88	1294814.71	Геодезический метод	0.10	-
2922	462750.98	1294798.47	Геодезический метод	0.10	-

2. Сведения о характерных точках границ объекта					
Обозначение характерных точек границ	Координаты, м		Метод определения координат характерной точки	Средняя квадратическая погрешность положения характерной точки (Mt), м	Описание обозначения точки на местности (при наличии)
	X	Y			
1	2	3	4	5	6
2923	462810.15	1294777.83	Геодезический метод	0.10	-
2924	462866.15	1294757.48	Геодезический метод	0.10	-
2925	462911.00	1294739.60	Геодезический метод	0.10	-
2926	462962.92	1294708.51	Геодезический метод	0.10	-
2927	463008.59	1294662.60	Геодезический метод	0.10	-
2928	463062.97	1294609.85	Геодезический метод	0.10	-
2929	463122.44	1294574.88	Геодезический метод	0.10	-
2930	463180.73	1294555.09	Геодезический метод	0.10	-
2931	463254.08	1294531.93	Геодезический метод	0.10	-
2932	463304.89	1294508.93	Геодезический метод	0.10	-
2933	463350.85	1294480.51	Геодезический метод	0.10	-
2934	463382.91	1294455.41	Геодезический метод	0.10	-
2935	463430.00	1294425.47	Геодезический метод	0.10	-
2936	463456.76	1294413.05	Геодезический метод	0.10	-
2937	463469.27	1294407.49	Геодезический метод	0.10	-
2938	463480.45	1294399.55	Геодезический метод	0.10	-
2939	463483.02	1294388.56	Геодезический метод	0.10	-
2940	463507.49	1294368.04	Геодезический метод	0.10	-
2941	463533.76	1294347.12	Геодезический метод	0.10	-
2942	463559.12	1294327.44	Геодезический метод	0.10	-
2943	463584.54	1294305.06	Геодезический метод	0.10	-
2944	463614.98	1294285.53	Геодезический метод	0.10	-
2945	463647.14	1294277.85	Геодезический метод	0.10	-
2946	463669.46	1294268.13	Геодезический метод	0.10	-
2947	463717.88	1294246.88	Геодезический метод	0.10	-

2. Сведения о характерных точках границ объекта					
Обозначение характерных точек границ	Координаты, м		Метод определения координат характерной точки	Средняя квадратическая погрешность положения характерной точки (Mt), м	Описание обозначения точки на местности (при наличии)
	X	Y			
1	2	3	4	5	6
2948	463762.57	1294227.57	Геодезический метод	0.10	-
2949	463806.35	1294206.72	Геодезический метод	0.10	-
2950	463843.52	1294188.41	Геодезический метод	0.10	-
2951	463888.70	1294167.22	Геодезический метод	0.10	-
2952	463933.00	1294145.33	Геодезический метод	0.10	-
2953	463938.77	1294154.04	Геодезический метод	0.10	-
2954	463967.04	1294144.06	Геодезический метод	0.10	-
2955	463992.48	1294129.63	Геодезический метод	0.10	-
2956	464046.03	1294103.60	Геодезический метод	0.10	-
2957	464106.25	1294077.47	Геодезический метод	0.10	-
2958	464156.89	1294055.29	Геодезический метод	0.10	-
2959	464164.35	1294053.52	Геодезический метод	0.10	-
2960	464161.99	1294039.82	Геодезический метод	0.10	-
2961	464172.48	1294032.91	Геодезический метод	0.10	-
2962	464212.08	1294020.89	Геодезический метод	0.10	-
2963	464254.97	1294004.90	Геодезический метод	0.10	-
2964	464293.75	1293989.00	Геодезический метод	0.10	-
2965	464342.19	1293969.52	Геодезический метод	0.10	-
2966	464374.98	1293955.12	Геодезический метод	0.10	-
2967	464448.79	1293923.03	Геодезический метод	0.10	-
2968	464503.43	1293887.35	Геодезический метод	0.10	-
2969	464550.54	1293863.99	Геодезический метод	0.10	-
2970	464560.84	1293861.36	Геодезический метод	0.10	-
2971	464577.22	1293858.84	Геодезический метод	0.10	-
2972	464610.13	1293852.37	Геодезический метод	0.10	-

2. Сведения о характерных точках границ объекта					
Обозначение характерных точек границ	Координаты, м		Метод определения координат характерной точки	Средняя квадратическая погрешность положения характерной точки (Mt), м	Описание обозначения точки на местности (при наличии)
	X	Y			
1	2	3	4	5	6
2973	464628.49	1293847.21	Геодезический метод	0.10	-
2974	464675.12	1293837.55	Геодезический метод	0.10	-
2975	464721.18	1293827.04	Геодезический метод	0.10	-
2976	464729.04	1293825.92	Геодезический метод	0.10	-
2977	464756.32	1293812.38	Геодезический метод	0.10	-
2978	464770.98	1293809.56	Геодезический метод	0.10	-
2979	464792.27	1293805.14	Геодезический метод	0.10	-
2980	464832.37	1293794.09	Геодезический метод	0.10	-
2981	464871.00	1293783.22	Геодезический метод	0.10	-
2982	464924.54	1293768.81	Геодезический метод	0.10	-
2983	464981.91	1293754.50	Геодезический метод	0.10	-
2984	465019.18	1293747.93	Геодезический метод	0.10	-
2985	465058.18	1293743.59	Геодезический метод	0.10	-
2986	465109.48	1293736.19	Геодезический метод	0.10	-
2987	465117.86	1293733.65	Геодезический метод	0.10	-
2988	465153.97	1293730.08	Геодезический метод	0.10	-
2989	465169.74	1293727.74	Геодезический метод	0.10	-
2990	465179.04	1293726.49	Геодезический метод	0.10	-
2991	465208.31	1293722.39	Геодезический метод	0.10	-
2992	465231.81	1293718.83	Геодезический метод	0.10	-
2993	465265.98	1293714.08	Геодезический метод	0.10	-
2994	465314.70	1293706.84	Геодезический метод	0.10	-
2995	465358.64	1293701.73	Геодезический метод	0.10	-
2996	465378.31	1293698.34	Геодезический метод	0.10	-
2997	465422.01	1293675.50	Геодезический метод	0.10	-

2. Сведения о характерных точках границ объекта					
Обозначение характерных точек границ	Координаты, м		Метод определения координат характерной точки	Средняя квадратическая погрешность положения характерной точки (Mt), м	Описание обозначения точки на местности (при наличии)
	X	Y			
1	2	3	4	5	6
2998	465445.71	1293661.35	Геодезический метод	0.10	-
2999	465456.54	1293653.24	Геодезический метод	0.10	-
3000	465488.38	1293633.03	Геодезический метод	0.10	-
3001	465495.97	1293630.37	Геодезический метод	0.10	-
3002	465514.45	1293624.75	Геодезический метод	0.10	-
3003	465538.25	1293618.39	Геодезический метод	0.10	-
3004	465547.51	1293613.68	Геодезический метод	0.10	-
3005	465624.75	1293600.68	Геодезический метод	0.10	-
3006	465655.38	1293597.72	Геодезический метод	0.10	-
3007	465670.21	1293599.76	Геодезический метод	0.10	-
3008	465702.94	1293611.17	Геодезический метод	0.10	-
3009	465768.08	1293634.94	Геодезический метод	0.10	-
3010	465834.13	1293659.43	Геодезический метод	0.10	-
3011	465864.53	1293670.73	Геодезический метод	0.10	-
3012	465902.79	1293684.71	Геодезический метод	0.10	-
3013	465945.07	1293692.92	Геодезический метод	0.10	-
3014	465975.50	1293700.93	Геодезический метод	0.10	-
3015	466013.87	1293714.44	Геодезический метод	0.10	-
3016	466062.71	1293741.14	Геодезический метод	0.10	-
3017	466081.33	1293753.73	Геодезический метод	0.10	-
3018	466091.74	1293763.20	Геодезический метод	0.10	-
3019	466100.46	1293772.18	Геодезический метод	0.10	-
3020	466109.36	1293779.67	Геодезический метод	0.10	-
3021	466189.02	1293852.73	Геодезический метод	0.10	-
3022	466199.34	1293864.62	Геодезический метод	0.10	-

2. Сведения о характерных точках границ объекта					
Обозначение характерных точек границ	Координаты, м		Метод определения координат характерной точки	Средняя квадратическая погрешность положения характерной точки (Mt), м	Описание обозначения точки на местности (при наличии)
	X	Y			
1	2	3	4	5	6
3023	466234.24	1293898.40	Геодезический метод	0.10	-
3024	466276.21	1293939.31	Геодезический метод	0.10	-
3025	466343.71	1294013.75	Геодезический метод	0.10	-
3026	466384.67	1294063.54	Геодезический метод	0.10	-
3027	466423.03	1294119.81	Геодезический метод	0.10	-
3028	466463.39	1294186.32	Геодезический метод	0.10	-
3029	466484.62	1294218.97	Геодезический метод	0.10	-
3030	466520.90	1294272.92	Геодезический метод	0.10	-
3031	466541.11	1294305.97	Геодезический метод	0.10	-
3032	466567.32	1294343.59	Геодезический метод	0.10	-
3033	466580.64	1294363.58	Геодезический метод	0.10	-
3034	466585.58	1294373.02	Геодезический метод	0.10	-
3035	466598.55	1294397.13	Геодезический метод	0.10	-
3036	466615.85	1294429.54	Геодезический метод	0.10	-
3037	466647.35	1294483.90	Геодезический метод	0.10	-
3038	466669.45	1294516.96	Геодезический метод	0.10	-
3039	466684.54	1294537.24	Геодезический метод	0.10	-
3040	466698.53	1294558.20	Геодезический метод	0.10	-
3041	466717.68	1294585.94	Геодезический метод	0.10	-
3042	466745.38	1294629.87	Геодезический метод	0.10	-
3043	466779.95	1294683.39	Геодезический метод	0.10	-
3044	466815.72	1294740.49	Геодезический метод	0.10	-
3045	466857.32	1294805.59	Геодезический метод	0.10	-
3046	466895.38	1294868.28	Геодезический метод	0.10	-
3047	466935.52	1294933.94	Геодезический метод	0.10	-

2. Сведения о характерных точках границ объекта					
Обозначение характерных точек границ	Координаты, м		Метод определения координат характерной точки	Средняя квадратическая погрешность положения характерной точки (Mt), м	Описание обозначения точки на местности (при наличии)
	X	Y			
1	2	3	4	5	6
3048	466952.86	1294961.89	Геодезический метод	0.10	-
3049	466985.33	1295013.40	Геодезический метод	0.10	-
3050	467024.45	1295077.85	Геодезический метод	0.10	-
3051	467061.13	1295137.24	Геодезический метод	0.10	-
3052	467105.88	1295209.89	Геодезический метод	0.10	-
3053	467129.97	1295248.59	Геодезический метод	0.10	-
3054	467140.06	1295264.59	Геодезический метод	0.10	-
3055	467154.01	1295280.84	Геодезический метод	0.10	-
3056	467178.20	1295306.11	Геодезический метод	0.10	-
3057	467183.67	1295346.48	Геодезический метод	0.10	-
3058	467175.78	1295353.15	Геодезический метод	0.10	-
3059	467160.52	1295365.90	Геодезический метод	0.10	-
3060	467129.45	1295384.25	Геодезический метод	0.10	-
3061	467111.37	1295397.15	Геодезический метод	0.10	-
3062	467089.81	1295427.46	Геодезический метод	0.10	-
3063	467072.74	1295453.77	Геодезический метод	0.10	-
3064	467060.23	1295470.80	Геодезический метод	0.10	-
3065	466974.16	1295522.53	Геодезический метод	0.10	-
3066	466959.61	1295532.92	Геодезический метод	0.10	-
3067	466966.73	1295542.98	Геодезический метод	0.10	-
3068	466986.50	1295574.08	Геодезический метод	0.10	-
3069	467030.02	1295616.11	Геодезический метод	0.10	-
3070	467067.09	1295652.93	Геодезический метод	0.10	-
3071	467102.07	1295675.60	Геодезический метод	0.10	-
3072	467114.90	1295683.00	Геодезический метод	0.10	-

2. Сведения о характерных точках границ объекта					
Обозначение характерных точек границ	Координаты, м		Метод определения координат характерной точки	Средняя квадратическая погрешность положения характерной точки (Mt), м	Описание обозначения точки на местности (при наличии)
	X	Y			
1	2	3	4	5	6
3073	467135.72	1295694.73	Геодезический метод	0.10	-
3074	467174.19	1295717.16	Геодезический метод	0.10	-
3075	467203.78	1295734.13	Геодезический метод	0.10	-
3076	467233.70	1295751.11	Геодезический метод	0.10	-
3077	467274.11	1295774.40	Геодезический метод	0.10	-
3078	467289.26	1295783.43	Геодезический метод	0.10	-
3079	467317.06	1295799.30	Геодезический метод	0.10	-
3080	467343.13	1295814.48	Геодезический метод	0.10	-
3081	467377.70	1295834.30	Геодезический метод	0.10	-
3082	467412.16	1295850.65	Геодезический метод	0.10	-
3083	467427.38	1295855.78	Геодезический метод	0.10	-
3084	467440.10	1295860.91	Геодезический метод	0.10	-
3085	467442.43	1295861.35	Геодезический метод	0.10	-
3086	467448.16	1295863.06	Геодезический метод	0.10	-
3087	467460.97	1295867.76	Геодезический метод	0.10	-
3088	467468.24	1295870.35	Геодезический метод	0.10	-
3089	467491.80	1295878.83	Геодезический метод	0.10	-
3090	467513.40	1295886.21	Геодезический метод	0.10	-
3091	467527.25	1295892.04	Геодезический метод	0.10	-
3092	467533.89	1295891.55	Геодезический метод	0.10	-
3093	467558.35	1295886.60	Геодезический метод	0.10	-
3094	467606.74	1295876.26	Геодезический метод	0.10	-
3095	467633.34	1295870.63	Геодезический метод	0.10	-
3096	467687.67	1295858.41	Геодезический метод	0.10	-
3097	467732.91	1295848.62	Геодезический метод	0.10	-

2. Сведения о характерных точках границ объекта					
Обозначение характерных точек границ	Координаты, м		Метод определения координат характерной точки	Средняя квадратическая погрешность положения характерной точки (Mt), м	Описание обозначения точки на местности (при наличии)
	X	Y			
1	2	3	4	5	6
3098	467755.01	1295844.85	Геодезический метод	0.10	-
3099	467802.87	1295839.60	Геодезический метод	0.10	-
3100	467839.01	1295834.73	Геодезический метод	0.10	-
3101	467866.07	1295830.57	Геодезический метод	0.10	-
3102	467902.89	1295825.19	Геодезический метод	0.10	-
3103	467951.64	1295816.26	Геодезический метод	0.10	-
3104	467981.45	1295811.33	Геодезический метод	0.10	-
3105	468017.37	1295805.44	Геодезический метод	0.10	-
3106	468066.48	1295792.90	Геодезический метод	0.10	-
3107	468094.10	1295784.78	Геодезический метод	0.10	-
3108	468115.89	1295778.46	Геодезический метод	0.10	-
3109	468139.40	1295771.85	Геодезический метод	0.10	-
3110	468160.97	1295765.37	Геодезический метод	0.10	-
3111	468179.78	1295760.44	Геодезический метод	0.10	-
3112	468201.78	1295751.93	Геодезический метод	0.10	-
3113	468217.42	1295744.34	Геодезический метод	0.10	-
3114	468239.21	1295730.60	Геодезический метод	0.10	-
3115	468251.68	1295722.52	Геодезический метод	0.10	-
3116	468273.35	1295709.72	Геодезический метод	0.10	-
3117	468299.80	1295694.30	Геодезический метод	0.10	-
3118	468313.44	1295685.08	Геодезический метод	0.10	-
3119	468313.78	1295684.43	Геодезический метод	0.10	-
3120	468313.76	1295683.97	Геодезический метод	0.10	-
3121	468302.74	1295671.27	Геодезический метод	0.10	-
3122	468305.29	1295663.67	Геодезический метод	0.10	-

2. Сведения о характерных точках границ объекта					
Обозначение характерных точек границ	Координаты, м		Метод определения координат характерной точки	Средняя квадратическая погрешность положения характерной точки (Mt), м	Описание обозначения точки на местности (при наличии)
	X	Y			
1	2	3	4	5	6
3123	468306.21	1295655.63	Геодезический метод	0.10	-
3124	468303.54	1295653.86	Геодезический метод	0.10	-
3125	468293.26	1295643.58	Геодезический метод	0.10	-
3126	468259.16	1295607.17	Геодезический метод	0.10	-
3127	468244.70	1295599.98	Геодезический метод	0.10	-
3128	468239.65	1295590.60	Геодезический метод	0.10	-
3129	468234.14	1295578.72	Геодезический метод	0.10	-
3130	468224.69	1295551.81	Геодезический метод	0.10	-
3131	468239.33	1295541.85	Геодезический метод	0.10	-
3132	468256.09	1295529.57	Геодезический метод	0.10	-
3133	468283.82	1295501.19	Геодезический метод	0.10	-
3134	468299.51	1295488.50	Геодезический метод	0.10	-
3135	468314.54	1295472.50	Геодезический метод	0.10	-
3136	468355.79	1295428.58	Геодезический метод	0.10	-
3137	468403.88	1295379.90	Геодезический метод	0.10	-
3138	468434.24	1295343.09	Геодезический метод	0.10	-
3139	468481.43	1295302.57	Геодезический метод	0.10	-
3140	468500.38	1295291.82	Геодезический метод	0.10	-
3141	468544.53	1295269.96	Геодезический метод	0.10	-
3142	468591.51	1295247.98	Геодезический метод	0.10	-
3143	468641.27	1295227.15	Геодезический метод	0.10	-
3144	468705.46	1295202.52	Геодезический метод	0.10	-
3145	468756.95	1295182.30	Геодезический метод	0.10	-
3146	468793.39	1295164.23	Геодезический метод	0.10	-
3147	468796.00	1295154.45	Геодезический метод	0.10	-

2. Сведения о характерных точках границ объекта					
Обозначение характерных точек границ	Координаты, м		Метод определения координат характерной точки	Средняя квадратическая погрешность положения характерной точки (Mt), м	Описание обозначения точки на местности (при наличии)
	X	Y			
1	2	3	4	5	6
3148	468866.84	1295114.17	Геодезический метод	0.10	-
3149	468945.43	1295058.19	Геодезический метод	0.10	-
3150	468995.30	1295034.95	Геодезический метод	0.10	-
3151	469019.62	1295025.16	Геодезический метод	0.10	-
3152	469056.18	1295013.51	Геодезический метод	0.10	-
3153	469102.42	1295004.45	Геодезический метод	0.10	-
3154	469133.60	1295000.05	Геодезический метод	0.10	-
3155	469174.18	1294995.76	Геодезический метод	0.10	-
3156	469200.65	1294993.54	Геодезический метод	0.10	-
3157	469241.76	1294992.25	Геодезический метод	0.10	-
3158	469264.70	1294995.15	Геодезический метод	0.10	-
3159	469298.11	1294995.20	Геодезический метод	0.10	-
3160	469370.30	1295012.41	Геодезический метод	0.10	-
3161	469410.34	1295029.99	Геодезический метод	0.10	-
3162	469429.79	1295042.96	Геодезический метод	0.10	-
3163	469463.25	1295061.47	Геодезический метод	0.10	-
3164	469496.13	1295082.77	Геодезический метод	0.10	-
3165	469535.49	1295103.42	Геодезический метод	0.10	-
3166	469488.37	1295196.94	Геодезический метод	0.10	-
3167	469471.24	1295231.76	Геодезический метод	0.10	-
3168	469465.18	1295243.20	Геодезический метод	0.10	-
3169	469449.54	1295262.95	Геодезический метод	0.10	-
3170	469440.28	1295279.45	Геодезический метод	0.10	-
3171	469429.20	1295296.92	Геодезический метод	0.10	-
3172	469423.52	1295308.99	Геодезический метод	0.10	-

2. Сведения о характерных точках границ объекта					
Обозначение характерных точек границ	Координаты, м		Метод определения координат характерной точки	Средняя квадратическая погрешность положения характерной точки (Mt), м	Описание обозначения точки на местности (при наличии)
	X	Y			
1	2	3	4	5	6
3173	469421.50	1295319.15	Геодезический метод	0.10	-
3174	469423.62	1295341.66	Геодезический метод	0.10	-
3175	469427.65	1295364.75	Геодезический метод	0.10	-
3176	469432.15	1295395.42	Геодезический метод	0.10	-
3177	469438.66	1295428.18	Геодезический метод	0.10	-
3178	469439.69	1295441.46	Геодезический метод	0.10	-
3179	469442.61	1295454.92	Геодезический метод	0.10	-
3180	469446.60	1295461.81	Геодезический метод	0.10	-
3181	469456.48	1295469.41	Геодезический метод	0.10	-
3182	469488.65	1295485.09	Геодезический метод	0.10	-
3183	469506.15	1295531.12	Геодезический метод	0.10	-
3184	469509.73	1295538.61	Геодезический метод	0.10	-
3185	469516.06	1295558.26	Геодезический метод	0.10	-
3186	469524.35	1295578.15	Геодезический метод	0.10	-
3187	469535.36	1295598.25	Геодезический метод	0.10	-
3188	469540.86	1295611.17	Геодезический метод	0.10	-
3189	469543.73	1295613.85	Геодезический метод	0.10	-
3190	469585.26	1295604.34	Геодезический метод	0.10	-
3191	469600.84	1295600.43	Геодезический метод	0.10	-
3192	469604.75	1295598.56	Геодезический метод	0.10	-
3193	469621.58	1295596.18	Геодезический метод	0.10	-
3194	469623.67	1295598.95	Геодезический метод	0.10	-
3195	469628.71	1295597.39	Геодезический метод	0.10	-
3196	469636.07	1295594.46	Геодезический метод	0.10	-
3197	469658.07	1295588.22	Геодезический метод	0.10	-

2. Сведения о характерных точках границ объекта					
Обозначение характерных точек границ	Координаты, м		Метод определения координат характерной точки	Средняя квадратическая погрешность положения характерной точки (Mt), м	Описание обозначения точки на местности (при наличии)
	X	Y			
1	2	3	4	5	6
3198	469672.21	1295583.40	Геодезический метод	0.10	-
3199	469674.82	1295588.60	Геодезический метод	0.10	-
3200	469679.84	1295602.90	Геодезический метод	0.10	-
3201	469685.85	1295619.69	Геодезический метод	0.10	-
3202	469689.83	1295631.90	Геодезический метод	0.10	-
3203	469700.87	1295649.85	Геодезический метод	0.10	-
3204	469708.30	1295650.27	Геодезический метод	0.10	-
3205	469736.84	1295650.83	Геодезический метод	0.10	-
3206	469760.99	1295663.57	Геодезический метод	0.10	-
3207	469773.01	1295670.99	Геодезический метод	0.10	-
3208	469776.98	1295673.39	Геодезический метод	0.10	-
3209	469782.60	1295677.59	Геодезический метод	0.10	-
3210	469805.38	1295693.09	Геодезический метод	0.10	-
3211	469836.27	1295714.87	Геодезический метод	0.10	-
3212	469857.83	1295732.26	Геодезический метод	0.10	-
3213	469863.53	1295738.52	Геодезический метод	0.10	-
3214	469874.28	1295750.43	Геодезический метод	0.10	-
3215	469893.12	1295770.31	Геодезический метод	0.10	-
3216	469915.36	1295804.41	Геодезический метод	0.10	-
3217	469943.01	1295850.76	Геодезический метод	0.10	-
3218	469974.67	1295894.62	Геодезический метод	0.10	-
3219	470002.20	1295938.30	Геодезический метод	0.10	-
3220	470009.43	1295974.60	Геодезический метод	0.10	-
3221	470012.21	1295984.19	Геодезический метод	0.10	-
3222	470017.06	1296009.41	Геодезический метод	0.10	-

2. Сведения о характерных точках границ объекта					
Обозначение характерных точек границ	Координаты, м		Метод определения координат характерной точки	Средняя квадратическая погрешность положения характерной точки (Mt), м	Описание обозначения точки на местности (при наличии)
	X	Y			
1	2	3	4	5	6
3223	470026.50	1296059.18	Геодезический метод	0.10	-
3224	470033.80	1296103.04	Геодезический метод	0.10	-
3225	470039.26	1296126.25	Геодезический метод	0.10	-
3226	470041.26	1296130.27	Геодезический метод	0.10	-
3227	470045.75	1296132.56	Геодезический метод	0.10	-
3228	470106.20	1296148.23	Геодезический метод	0.10	-
3229	470134.33	1296158.42	Геодезический метод	0.10	-
3230	470146.32	1296169.62	Геодезический метод	0.10	-
3231	470150.28	1296173.78	Геодезический метод	0.10	-
3232	470153.27	1296200.33	Геодезический метод	0.10	-
3233	470155.08	1296272.61	Геодезический метод	0.10	-
3234	470155.81	1296291.36	Геодезический метод	0.10	-
3235	470156.50	1296303.07	Геодезический метод	0.10	-
3236	470157.07	1296315.47	Геодезический метод	0.10	-
3237	470164.86	1296324.78	Геодезический метод	0.10	-
3238	470189.71	1296338.00	Геодезический метод	0.10	-
3239	470205.43	1296346.55	Геодезический метод	0.10	-
3240	470234.34	1296361.55	Геодезический метод	0.10	-
3241	470260.41	1296375.07	Геодезический метод	0.10	-
3242	470274.62	1296381.90	Геодезический метод	0.10	-
3243	470311.42	1296401.67	Геодезический метод	0.10	-
3244	470336.94	1296415.06	Геодезический метод	0.10	-
3245	470366.61	1296430.56	Геодезический метод	0.10	-
3246	470392.97	1296443.47	Геодезический метод	0.10	-
3247	470408.80	1296451.01	Геодезический метод	0.10	-

2. Сведения о характерных точках границ объекта					
Обозначение характерных точек границ	Координаты, м		Метод определения координат характерной точки	Средняя квадратическая погрешность положения характерной точки (Mt), м	Описание обозначения точки на местности (при наличии)
	X	Y			
1	2	3	4	5	6
3248	470435.92	1296464.05	Геодезический метод	0.10	-
3249	470458.05	1296474.63	Геодезический метод	0.10	-
3250	470476.91	1296483.98	Геодезический метод	0.10	-
3251	470508.95	1296499.90	Геодезический метод	0.10	-
3252	470522.12	1296501.72	Геодезический метод	0.10	-
3253	470549.26	1296504.55	Геодезический метод	0.10	-
3254	470561.08	1296507.01	Геодезический метод	0.10	-
3255	470563.33	1296508.82	Геодезический метод	0.10	-
3256	470567.97	1296507.69	Геодезический метод	0.10	-
3257	470577.04	1296502.29	Геодезический метод	0.10	-
3258	470603.03	1296488.65	Геодезический метод	0.10	-
3259	470622.66	1296478.83	Геодезический метод	0.10	-
3260	470641.64	1296505.14	Геодезический метод	0.10	-
3261	470655.88	1296525.19	Геодезический метод	0.10	-
3262	470671.89	1296545.90	Геодезический метод	0.10	-
3263	470682.15	1296558.18	Геодезический метод	0.10	-
3264	470693.48	1296568.20	Геодезический метод	0.10	-
3265	470730.37	1296599.90	Геодезический метод	0.10	-
3266	470759.04	1296624.01	Геодезический метод	0.10	-
3267	470787.78	1296646.52	Геодезический метод	0.10	-
3268	470828.59	1296679.63	Геодезический метод	0.10	-
3269	470880.46	1296721.80	Геодезический метод	0.10	-
3270	470891.45	1296730.94	Геодезический метод	0.10	-
3271	470924.98	1296773.39	Геодезический метод	0.10	-
3272	470945.46	1296801.60	Геодезический метод	0.10	-

2. Сведения о характерных точках границ объекта					
Обозначение характерных точек границ	Координаты, м		Метод определения координат характерной точки	Средняя квадратическая погрешность положения характерной точки (Mt), м	Описание обозначения точки на местности (при наличии)
	X	Y			
1	2	3	4	5	6
3273	470962.08	1296827.27	Геодезический метод	0.10	-
3274	470981.07	1296856.89	Геодезический метод	0.10	-
3275	470994.46	1296879.92	Геодезический метод	0.10	-
3276	471010.32	1296908.25	Геодезический метод	0.10	-
3277	471029.34	1296937.93	Геодезический метод	0.10	-
3278	471051.22	1296973.04	Геодезический метод	0.10	-
3279	471066.39	1296996.45	Геодезический метод	0.10	-
3280	471074.49	1297023.49	Геодезический метод	0.10	-
3281	471077.93	1297049.94	Геодезический метод	0.10	-
3282	471079.60	1297073.20	Геодезический метод	0.10	-
3283	471082.04	1297098.38	Геодезический метод	0.10	-
3284	471084.83	1297123.33	Геодезический метод	0.10	-
3285	471085.39	1297146.69	Геодезический метод	0.10	-
3286	471086.79	1297168.23	Геодезический метод	0.10	-
3287	471090.21	1297182.34	Геодезический метод	0.10	-
3288	471090.68	1297188.40	Геодезический метод	0.10	-
3289	471091.52	1297201.49	Геодезический метод	0.10	-
3290	471095.08	1297243.83	Геодезический метод	0.10	-
3291	471100.98	1297269.90	Геодезический метод	0.10	-
3292	471110.43	1297297.73	Геодезический метод	0.10	-
3293	471116.46	1297315.92	Геодезический метод	0.10	-
3294	471119.11	1297324.51	Геодезический метод	0.10	-
3295	471131.73	1297354.29	Геодезический метод	0.10	-
3296	471163.74	1297386.72	Геодезический метод	0.10	-
3297	471198.74	1297421.77	Геодезический метод	0.10	-

2. Сведения о характерных точках границ объекта					
Обозначение характерных точек границ	Координаты, м		Метод определения координат характерной точки	Средняя квадратическая погрешность положения характерной точки (Mt), м	Описание обозначения точки на местности (при наличии)
	X	Y			
1	2	3	4	5	6
3298	471224.72	1297447.10	Геодезический метод	0.10	-
3299	471242.61	1297465.34	Геодезический метод	0.10	-
3300	471248.05	1297487.83	Геодезический метод	0.10	-
3301	471254.53	1297539.63	Геодезический метод	0.10	-
3302	471263.36	1297605.60	Геодезический метод	0.10	-
3303	471270.54	1297656.48	Геодезический метод	0.10	-
3304	471279.24	1297732.85	Геодезический метод	0.10	-
3305	471289.32	1297808.92	Геодезический метод	0.10	-
3306	471298.13	1297884.43	Геодезический метод	0.10	-
3307	471307.73	1297960.86	Геодезический метод	0.10	-
3308	471311.00	1297987.76	Геодезический метод	0.10	-
3309	471311.77	1298033.23	Геодезический метод	0.10	-
3310	471314.06	1298069.83	Геодезический метод	0.10	-
3311	471318.92	1298118.53	Геодезический метод	0.10	-
3312	471323.89	1298168.92	Геодезический метод	0.10	-
3313	471329.58	1298219.56	Геодезический метод	0.10	-
3314	471340.15	1298319.29	Геодезический метод	0.10	-
3315	471346.85	1298396.49	Геодезический метод	0.10	-
3316	471357.09	1298496.45	Геодезический метод	0.10	-
3317	471363.85	1298571.70	Геодезический метод	0.10	-
3318	471370.44	1298644.99	Геодезический метод	0.10	-
3319	471372.95	1298668.50	Геодезический метод	0.10	-
3320	471376.16	1298696.64	Геодезический метод	0.10	-
3321	471381.22	1298729.22	Геодезический метод	0.10	-
3322	471388.55	1298778.32	Геодезический метод	0.10	-

2. Сведения о характерных точках границ объекта					
Обозначение характерных точек границ	Координаты, м		Метод определения координат характерной точки	Средняя квадратическая погрешность положения характерной точки (Mt), м	Описание обозначения точки на местности (при наличии)
	X	Y			
1	2	3	4	5	6
3323	471395.08	1298828.24	Геодезический метод	0.10	-
3324	471402.41	1298879.20	Геодезический метод	0.10	-
3325	471413.38	1298955.33	Геодезический метод	0.10	-
3326	471423.22	1299024.51	Геодезический метод	0.10	-
3327	471434.06	1299100.72	Геодезический метод	0.10	-
3328	471441.54	1299152.62	Геодезический метод	0.10	-
3329	471451.89	1299228.28	Геодезический метод	0.10	-
3330	471462.34	1299303.31	Геодезический метод	0.10	-
3331	471464.91	1299323.08	Геодезический метод	0.10	-
3332	471465.91	1299336.80	Геодезический метод	0.10	-
3333	471468.76	1299370.84	Геодезический метод	0.10	-
3334	471471.67	1299410.98	Геодезический метод	0.10	-
3335	471475.76	1299466.47	Геодезический метод	0.10	-
3336	471480.16	1299522.28	Геодезический метод	0.10	-
3337	471480.85	1299523.61	Геодезический метод	0.10	-
3338	471513.91	1299521.32	Геодезический метод	0.10	-
3339	471528.37	1299520.90	Геодезический метод	0.10	-
3340	471585.48	1299519.28	Геодезический метод	0.10	-
3341	471618.31	1299516.16	Геодезический метод	0.10	-
3342	471629.29	1299515.30	Геодезический метод	0.10	-
3343	471639.74	1299515.08	Геодезический метод	0.10	-
3344	471643.39	1299514.98	Геодезический метод	0.10	-
3345	471652.63	1299517.68	Геодезический метод	0.10	-
3346	471659.70	1299520.87	Геодезический метод	0.10	-
3347	471671.03	1299531.03	Геодезический метод	0.10	-

2. Сведения о характерных точках границ объекта					
Обозначение характерных точек границ	Координаты, м		Метод определения координат характерной точки	Средняя квадратическая погрешность положения характерной точки (Mt), м	Описание обозначения точки на местности (при наличии)
	X	Y			
1	2	3	4	5	6
3348	471681.80	1299542.73	Геодезический метод	0.10	-
3349	471688.15	1299550.51	Геодезический метод	0.10	-
3350	471693.99	1299567.03	Геодезический метод	0.10	-
3351	471695.63	1299612.25	Геодезический метод	0.10	-
3352	471695.68	1299633.61	Геодезический метод	0.10	-
3353	471696.62	1299659.97	Геодезический метод	0.10	-
3354	471696.70	1299670.88	Геодезический метод	0.10	-
3355	471696.54	1299693.18	Геодезический метод	0.10	-
3356	471695.40	1299728.86	Геодезический метод	0.10	-
3357	471692.47	1299789.75	Геодезический метод	0.10	-
3358	471688.01	1299824.69	Геодезический метод	0.10	-
3359	471682.40	1299869.27	Геодезический метод	0.10	-
3360	471681.77	1299887.30	Геодезический метод	0.10	-
3361	471686.85	1299920.58	Геодезический метод	0.10	-
3362	471696.56	1299982.04	Геодезический метод	0.10	-
3363	471703.83	1300039.88	Геодезический метод	0.10	-
3364	471699.34	1300074.79	Геодезический метод	0.10	-
3365	471702.80	1300093.04	Геодезический метод	0.10	-
3366	471708.52	1300127.95	Геодезический метод	0.10	-
3367	471747.06	1300370.10	Геодезический метод	0.10	-
3368	471754.28	1300415.32	Геодезический метод	0.10	-
3369	471762.67	1300468.17	Геодезический метод	0.10	-
3370	471775.33	1300537.90	Геодезический метод	0.10	-
3371	471786.14	1300590.69	Геодезический метод	0.10	-
3372	471771.97	1300663.26	Геодезический метод	0.10	-

2. Сведения о характерных точках границ объекта					
Обозначение характерных точек границ	Координаты, м		Метод определения координат характерной точки	Средняя квадратическая погрешность положения характерной точки (Mt), м	Описание обозначения точки на местности (при наличии)
	X	Y			
1	2	3	4	5	6
3373	471746.34	1300721.42	Геодезический метод	0.10	-
3374	471727.54	1300753.24	Геодезический метод	0.10	-
3375	471710.50	1300757.24	Геодезический метод	0.10	-
3376	471656.97	1300768.27	Геодезический метод	0.10	-
3377	471620.85	1300789.54	Геодезический метод	0.10	-
3378	471585.66	1300811.73	Геодезический метод	0.10	-
3379	471544.53	1300837.41	Геодезический метод	0.10	-
3380	471507.29	1300861.02	Геодезический метод	0.10	-
3381	471493.25	1300870.99	Геодезический метод	0.10	-
3382	471481.41	1300878.00	Геодезический метод	0.10	-
3383	471460.50	1300890.45	Геодезический метод	0.10	-
3384	471430.64	1300911.04	Геодезический метод	0.10	-
3385	471413.07	1300924.10	Геодезический метод	0.10	-
3386	471385.72	1300939.48	Геодезический метод	0.10	-
3387	471342.35	1300981.33	Геодезический метод	0.10	-
3388	471322.27	1301004.66	Геодезический метод	0.10	-
3389	471304.88	1301024.45	Геодезический метод	0.10	-
3390	471256.62	1301084.06	Геодезический метод	0.10	-
3391	471207.96	1301145.19	Геодезический метод	0.10	-
3392	471164.57	1301198.18	Геодезический метод	0.10	-
3393	471118.74	1301248.30	Геодезический метод	0.10	-
3394	471097.27	1301272.78	Геодезический метод	0.10	-
3395	471052.02	1301324.31	Геодезический метод	0.10	-
3396	471033.44	1301345.59	Геодезический метод	0.10	-
3397	471004.55	1301384.50	Геодезический метод	0.10	-

2. Сведения о характерных точках границ объекта					
Обозначение характерных точек границ	Координаты, м		Метод определения координат характерной точки	Средняя квадратическая погрешность положения характерной точки (Mt), м	Описание обозначения точки на местности (при наличии)
	X	Y			
1	2	3	4	5	6
3398	470968.14	1301443.27	Геодезический метод	0.10	-
3399	470955.17	1301464.07	Геодезический метод	0.10	-
3400	470909.46	1301541.16	Геодезический метод	0.10	-
3401	470884.32	1301585.09	Геодезический метод	0.10	-
3402	470856.07	1301633.89	Геодезический метод	0.10	-
3403	470842.00	1301656.87	Геодезический метод	0.10	-
3404	470823.01	1301689.71	Геодезический метод	0.10	-
3405	470792.88	1301744.13	Геодезический метод	0.10	-
3406	470768.55	1301790.71	Геодезический метод	0.10	-
3407	470756.82	1301811.64	Геодезический метод	0.10	-
3408	470779.55	1301825.96	Геодезический метод	0.10	-
3409	470825.81	1301853.23	Геодезический метод	0.10	-
3410	470878.57	1301886.80	Геодезический метод	0.10	-
3411	470891.31	1301896.44	Геодезический метод	0.10	-
3412	470909.99	1301908.06	Геодезический метод	0.10	-
3413	470924.61	1301919.91	Геодезический метод	0.10	-
3414	470949.21	1301939.89	Геодезический метод	0.10	-
3415	470932.68	1301969.73	Геодезический метод	0.10	-
3416	470900.58	1302030.03	Геодезический метод	0.10	-
3417	470866.34	1302092.42	Геодезический метод	0.10	-
3418	470830.22	1302158.25	Геодезический метод	0.10	-
3419	470811.71	1302194.51	Геодезический метод	0.10	-
3420	470790.36	1302235.23	Геодезический метод	0.10	-
3421	470755.91	1302297.37	Геодезический метод	0.10	-
3422	470734.71	1302336.82	Геодезический метод	0.10	-

2. Сведения о характерных точках границ объекта					
Обозначение характерных точек границ	Координаты, м		Метод определения координат характерной точки	Средняя квадратическая погрешность положения характерной точки (Mt), м	Описание обозначения точки на местности (при наличии)
	X	Y			
1	2	3	4	5	6
3423	470716.79	1302369.66	Геодезический метод	0.10	-
3424	470683.84	1302430.06	Геодезический метод	0.10	-
3425	470660.64	1302474.95	Геодезический метод	0.10	-
3426	470657.26	1302492.80	Геодезический метод	0.10	-
3427	470641.63	1302552.25	Геодезический метод	0.10	-
3428	470629.88	1302600.01	Геодезический метод	0.10	-
3429	470613.85	1302670.26	Геодезический метод	0.10	-
3430	470600.42	1302730.85	Геодезический метод	0.10	-
3431	470557.39	1302905.76	Геодезический метод	0.10	-
3432	470537.16	1303024.20	Геодезический метод	0.10	-
3433	470526.48	1303093.80	Геодезический метод	0.10	-
3434	470522.50	1303121.92	Геодезический метод	0.10	-
3435	470483.39	1303120.23	Геодезический метод	0.10	-
3436	470410.85	1303118.40	Геодезический метод	0.10	-
3437	470364.55	1303107.77	Геодезический метод	0.10	-
3438	470335.92	1303103.84	Геодезический метод	0.10	-
3439	470297.16	1303100.76	Геодезический метод	0.10	-
3440	470285.16	1303100.48	Геодезический метод	0.10	-
3441	470276.97	1303120.82	Геодезический метод	0.10	-
3442	470270.97	1303139.47	Геодезический метод	0.10	-
3443	470268.49	1303161.39	Геодезический метод	0.10	-
3444	470264.23	1303200.15	Геодезический метод	0.10	-
3445	470257.67	1303242.63	Геодезический метод	0.10	-
3446	470250.35	1303281.93	Геодезический метод	0.10	-
3447	470245.16	1303315.69	Геодезический метод	0.10	-

2. Сведения о характерных точках границ объекта					
Обозначение характерных точек границ	Координаты, м		Метод определения координат характерной точки	Средняя квадратическая погрешность положения характерной точки (Mt), м	Описание обозначения точки на местности (при наличии)
	X	Y			
1	2	3	4	5	6
3448	470239.92	1303358.80	Геодезический метод	0.10	-
3449	470230.47	1303420.93	Геодезический метод	0.10	-
3450	470221.83	1303487.68	Геодезический метод	0.10	-
3451	470217.18	1303539.85	Геодезический метод	0.10	-
3452	470216.37	1303553.64	Геодезический метод	0.10	-
3453	470214.40	1303597.60	Геодезический метод	0.10	-
3454	470212.12	1303626.46	Геодезический метод	0.10	-
3455	470207.96	1303700.73	Геодезический метод	0.10	-
3456	470203.49	1303753.15	Геодезический метод	0.10	-
3457	470198.92	1303807.77	Геодезический метод	0.10	-
3458	470194.33	1303870.91	Геодезический метод	0.10	-
3459	470191.68	1303917.74	Геодезический метод	0.10	-
3460	470190.21	1303942.83	Геодезический метод	0.10	-
3461	470190.60	1303963.91	Геодезический метод	0.10	-
3462	470194.75	1303978.19	Геодезический метод	0.10	-
3463	470198.51	1303984.01	Геодезический метод	0.10	-
3464	470210.36	1303999.72	Геодезический метод	0.10	-
3465	470224.69	1304016.96	Геодезический метод	0.10	-
3466	470258.42	1304055.20	Геодезический метод	0.10	-
3467	470269.30	1304065.90	Геодезический метод	0.10	-
3468	470289.21	1304088.78	Геодезический метод	0.10	-
3469	470295.24	1304097.30	Геодезический метод	0.10	-
3470	470321.09	1304162.86	Геодезический метод	0.10	-
3471	470340.37	1304216.37	Геодезический метод	0.10	-
3472	470360.58	1304268.76	Геодезический метод	0.10	-

2. Сведения о характерных точках границ объекта					
Обозначение характерных точек границ	Координаты, м		Метод определения координат характерной точки	Средняя квадратическая погрешность положения характерной точки (Mt), м	Описание обозначения точки на местности (при наличии)
	X	Y			
1	2	3	4	5	6
3473	470348.45	1304277.73	Геодезический метод	0.10	-
3474	470310.81	1304294.64	Геодезический метод	0.10	-
3475	470305.31	1304297.77	Геодезический метод	0.10	-
3476	470347.94	1304373.24	Геодезический метод	0.10	-
3477	470380.49	1304430.18	Геодезический метод	0.10	-
3478	470388.19	1304458.04	Геодезический метод	0.10	-
3479	470380.11	1304543.15	Геодезический метод	0.10	-
3480	470374.73	1304592.78	Геодезический метод	0.10	-
3481	470369.35	1304625.58	Геодезический метод	0.10	-
3482	470359.33	1304661.69	Геодезический метод	0.10	-
3483	470338.54	1304735.56	Геодезический метод	0.10	-
3484	470325.30	1304781.27	Геодезический метод	0.10	-
3485	470316.46	1304813.55	Геодезический метод	0.10	-
3486	470304.44	1304859.29	Геодезический метод	0.10	-
3487	470289.62	1304915.59	Геодезический метод	0.10	-
3488	470279.75	1304952.58	Геодезический метод	0.10	-
3489	470265.74	1305005.90	Геодезический метод	0.10	-
3490	470258.21	1305037.10	Геодезический метод	0.10	-
3491	470254.69	1305071.74	Геодезический метод	0.10	-
3492	470254.92	1305119.00	Геодезический метод	0.10	-
3493	470255.00	1305132.49	Геодезический метод	0.10	-
3494	470265.65	1305176.63	Геодезический метод	0.10	-
3495	470289.92	1305257.10	Геодезический метод	0.10	-
3496	470295.17	1305274.87	Геодезический метод	0.10	-
3497	470309.80	1305320.62	Геодезический метод	0.10	-

2. Сведения о характерных точках границ объекта					
Обозначение характерных точек границ	Координаты, м		Метод определения координат характерной точки	Средняя квадратическая погрешность положения характерной точки (Mt), м	Описание обозначения точки на местности (при наличии)
	X	Y			
1	2	3	4	5	6
3498	470322.91	1305361.09	Геодезический метод	0.10	-
3499	470336.08	1305396.60	Геодезический метод	0.10	-
3500	470346.81	1305427.57	Геодезический метод	0.10	-
3501	470362.87	1305460.94	Геодезический метод	0.10	-
3502	470394.79	1305522.19	Геодезический метод	0.10	-
3503	470416.33	1305563.42	Геодезический метод	0.10	-
3504	470439.99	1305608.36	Геодезический метод	0.10	-
3505	470458.45	1305640.39	Геодезический метод	0.10	-
3506	470478.06	1305666.95	Геодезический метод	0.10	-
3507	470503.59	1305700.60	Геодезический метод	0.10	-
3508	470551.95	1305761.80	Геодезический метод	0.10	-
3509	470597.97	1305820.71	Геодезический метод	0.10	-
3510	470633.08	1305865.82	Геодезический метод	0.10	-
3511	470665.85	1305907.01	Геодезический метод	0.10	-
3512	470728.97	1305986.29	Геодезический метод	0.10	-
3513	470740.06	1306000.18	Геодезический метод	0.10	-
3514	470772.65	1306030.48	Геодезический метод	0.10	-
3515	470796.32	1306051.87	Геодезический метод	0.10	-
3516	470829.99	1306082.31	Геодезический метод	0.10	-
3517	470852.42	1306102.87	Геодезический метод	0.10	-
3518	470855.43	1306105.94	Геодезический метод	0.10	-
3519	470877.48	1306125.79	Геодезический метод	0.10	-
3520	470920.92	1306164.59	Геодезический метод	0.10	-
3521	470945.79	1306161.47	Геодезический метод	0.10	-
3522	470973.35	1306157.46	Геодезический метод	0.10	-

2. Сведения о характерных точках границ объекта					
Обозначение характерных точек границ	Координаты, м		Метод определения координат характерной точки	Средняя квадратическая погрешность положения характерной точки (Mt), м	Описание обозначения точки на местности (при наличии)
	X	Y			
1	2	3	4	5	6
3523	471004.20	1306152.47	Геодезический метод	0.10	-
3524	471046.52	1306146.82	Геодезический метод	0.10	-
3525	471078.54	1306141.64	Геодезический метод	0.10	-
3526	471088.52	1306140.00	Геодезический метод	0.10	-
3527	471108.48	1306135.49	Геодезический метод	0.10	-
3528	471140.99	1306123.01	Геодезический метод	0.10	-
3529	471180.46	1306103.95	Геодезический метод	0.10	-
3530	471229.97	1306080.61	Геодезический метод	0.10	-
3531	471257.37	1306064.72	Геодезический метод	0.10	-
3532	471281.38	1306043.19	Геодезический метод	0.10	-
3533	471288.87	1306028.32	Геодезический метод	0.10	-
3534	471309.06	1306006.83	Геодезический метод	0.10	-
3535	471332.64	1305994.09	Геодезический метод	0.10	-
3536	471350.20	1305981.15	Геодезический метод	0.10	-
3537	471371.32	1305962.82	Геодезический метод	0.10	-
3538	471395.87	1305943.17	Геодезический метод	0.10	-
3539	471404.59	1305936.08	Геодезический метод	0.10	-
3540	471432.08	1305912.26	Геодезический метод	0.10	-
3541	471435.31	1305909.45	Геодезический метод	0.10	-
3542	471471.74	1305880.81	Геодезический метод	0.10	-
3543	471508.20	1305853.72	Геодезический метод	0.10	-
3544	471537.49	1305830.37	Геодезический метод	0.10	-
3545	471575.23	1305801.68	Геодезический метод	0.10	-
3546	471598.73	1305783.04	Геодезический метод	0.10	-
3547	471617.17	1305763.40	Геодезический метод	0.10	-

2. Сведения о характерных точках границ объекта					
Обозначение характерных точек границ	Координаты, м		Метод определения координат характерной точки	Средняя квадратическая погрешность положения характерной точки (Mt), м	Описание обозначения точки на местности (при наличии)
	X	Y			
1	2	3	4	5	6
3548	471628.70	1305751.02	Геодезический метод	0.10	-
3549	471635.12	1305743.65	Геодезический метод	0.10	-
3550	471660.14	1305713.94	Геодезический метод	0.10	-
3551	471667.06	1305705.37	Геодезический метод	0.10	-
3552	471670.42	1305701.13	Геодезический метод	0.10	-
3553	471677.05	1305693.12	Геодезический метод	0.10	-
3554	471688.68	1305676.66	Геодезический метод	0.10	-
3555	471696.99	1305665.90	Геодезический метод	0.10	-
3556	471705.98	1305652.55	Геодезический метод	0.10	-
3557	471725.29	1305630.87	Геодезический метод	0.10	-
3558	471740.07	1305619.78	Геодезический метод	0.10	-
3559	471779.47	1305593.75	Геодезический метод	0.10	-
3560	471825.12	1305562.31	Геодезический метод	0.10	-
3561	471857.93	1305539.77	Геодезический метод	0.10	-
3562	471911.80	1305504.12	Геодезический метод	0.10	-
3563	471943.13	1305483.08	Геодезический метод	0.10	-
3564	471980.90	1305457.76	Геодезический метод	0.10	-
3565	472050.63	1305417.10	Геодезический метод	0.10	-
3566	472101.48	1305397.15	Геодезический метод	0.10	-
3567	472150.90	1305385.31	Геодезический метод	0.10	-
3568	472163.23	1305385.70	Геодезический метод	0.10	-
3569	472169.13	1305388.11	Геодезический метод	0.10	-
3570	472173.95	1305390.97	Геодезический метод	0.10	-
3571	472177.74	1305394.45	Геодезический метод	0.10	-
3572	472204.85	1305424.59	Геодезический метод	0.10	-

2. Сведения о характерных точках границ объекта					
Обозначение характерных точек границ	Координаты, м		Метод определения координат характерной точки	Средняя квадратическая погрешность положения характерной точки (Mt), м	Описание обозначения точки на местности (при наличии)
	X	Y			
1	2	3	4	5	6
3573	472215.30	1305435.07	Геодезический метод	0.10	-
3574	472228.66	1305450.13	Геодезический метод	0.10	-
3575	472246.65	1305468.99	Геодезический метод	0.10	-
3576	472264.67	1305487.24	Геодезический метод	0.10	-
3577	472299.64	1305496.65	Геодезический метод	0.10	-
3578	472324.13	1305499.94	Геодезический метод	0.10	-
3579	472330.25	1305507.43	Геодезический метод	0.10	-
3580	472349.52	1305539.92	Геодезический метод	0.10	-
3581	472369.96	1305576.24	Геодезический метод	0.10	-
3582	472394.51	1305620.44	Геодезический метод	0.10	-
3583	472410.49	1305648.21	Геодезический метод	0.10	-
3584	472425.42	1305674.31	Геодезический метод	0.10	-
3585	472452.78	1305717.91	Геодезический метод	0.10	-
3586	472474.32	1305755.95	Геодезический метод	0.10	-
3587	472497.46	1305791.28	Геодезический метод	0.10	-
3588	472520.01	1305833.85	Геодезический метод	0.10	-
3589	472537.90	1305866.64	Геодезический метод	0.10	-
3590	472556.39	1305899.27	Геодезический метод	0.10	-
3591	472583.22	1305946.29	Геодезический метод	0.10	-
3592	472617.38	1306004.83	Геодезический метод	0.10	-
3593	472646.01	1306052.42	Геодезический метод	0.10	-
3594	472666.87	1306086.43	Геодезический метод	0.10	-
3595	472674.40	1306099.68	Геодезический метод	0.10	-
3596	472691.97	1306130.83	Геодезический метод	0.10	-
3597	472724.20	1306186.40	Геодезический метод	0.10	-

2. Сведения о характерных точках границ объекта					
Обозначение характерных точек границ	Координаты, м		Метод определения координат характерной точки	Средняя квадратическая погрешность положения характерной точки (Mt), м	Описание обозначения точки на местности (при наличии)
	X	Y			
1	2	3	4	5	6
3598	472761.81	1306247.90	Геодезический метод	0.10	-
3599	472791.52	1306299.90	Геодезический метод	0.10	-
3600	472819.87	1306355.06	Геодезический метод	0.10	-
3601	472844.38	1306401.35	Геодезический метод	0.10	-
3602	472868.45	1306447.91	Геодезический метод	0.10	-
3603	472884.76	1306476.70	Геодезический метод	0.10	-
3604	472910.12	1306516.40	Геодезический метод	0.10	-
3605	472930.50	1306550.41	Геодезический метод	0.10	-
3606	472961.74	1306605.91	Геодезический метод	0.10	-
3607	472980.38	1306638.28	Геодезический метод	0.10	-
3608	473003.85	1306679.21	Геодезический метод	0.10	-
3609	473033.08	1306727.62	Геодезический метод	0.10	-
3610	473065.19	1306781.90	Геодезический метод	0.10	-
3611	473097.75	1306844.50	Геодезический метод	0.10	-
3612	473101.19	1306878.31	Геодезический метод	0.10	-
3613	473113.88	1306910.41	Геодезический метод	0.10	-
3614	473127.92	1306948.19	Геодезический метод	0.10	-
3615	473143.41	1306988.91	Геодезический метод	0.10	-
3616	473163.25	1307034.90	Геодезический метод	0.10	-
3617	473170.11	1307057.76	Геодезический метод	0.10	-
3618	473197.50	1307108.85	Геодезический метод	0.10	-
3619	473221.73	1307147.91	Геодезический метод	0.10	-
3620	473255.12	1307201.43	Геодезический метод	0.10	-
3621	473288.21	1307257.89	Геодезический метод	0.10	-
3622	473326.81	1307324.09	Геодезический метод	0.10	-

2. Сведения о характерных точках границ объекта					
Обозначение характерных точек границ	Координаты, м		Метод определения координат характерной точки	Средняя квадратическая погрешность положения характерной точки (Mt), м	Описание обозначения точки на местности (при наличии)
	X	Y			
1	2	3	4	5	6
3623	473346.56	1307343.55	Геодезический метод	0.10	-
3624	473362.12	1307344.59	Геодезический метод	0.10	-
3625	473371.62	1307357.19	Геодезический метод	0.10	-
3626	473374.39	1307393.95	Геодезический метод	0.10	-
3627	473373.79	1307400.65	Геодезический метод	0.10	-
3628	473394.79	1307439.96	Геодезический метод	0.10	-
3629	473415.61	1307471.89	Геодезический метод	0.10	-
3630	473436.35	1307507.98	Геодезический метод	0.10	-
3631	473452.63	1307534.58	Геодезический метод	0.10	-
3632	473479.84	1307580.56	Геодезический метод	0.10	-
3633	473493.07	1307598.97	Геодезический метод	0.10	-
3634	473494.81	1307608.26	Геодезический метод	0.10	-
3635	473495.93	1307624.92	Геодезический метод	0.10	-
3636	473499.32	1307653.61	Геодезический метод	0.10	-
3637	473501.12	1307671.79	Геодезический метод	0.10	-
3638	473501.90	1307691.55	Геодезический метод	0.10	-
3639	473500.58	1307705.31	Геодезический метод	0.10	-
3640	473495.46	1307724.63	Геодезический метод	0.10	-
3641	473485.21	1307750.95	Геодезический метод	0.10	-
3642	473480.06	1307765.54	Геодезический метод	0.10	-
3643	473475.71	1307776.48	Геодезический метод	0.10	-
3644	473461.12	1307809.49	Геодезический метод	0.10	-
3645	473451.00	1307827.97	Геодезический метод	0.10	-
3646	473443.48	1307842.70	Геодезический метод	0.10	-
3647	473446.83	1307847.61	Геодезический метод	0.10	-

2. Сведения о характерных точках границ объекта					
Обозначение характерных точек границ	Координаты, м		Метод определения координат характерной точки	Средняя квадратическая погрешность положения характерной точки (Mt), м	Описание обозначения точки на местности (при наличии)
	X	Y			
1	2	3	4	5	6
3648	473448.97	1307852.46	Геодезический метод	0.10	-
3649	473454.24	1307867.49	Геодезический метод	0.10	-
3650	473390.49	1307920.92	Геодезический метод	0.10	-
3651	473379.48	1307931.17	Геодезический метод	0.10	-
3652	473372.87	1307936.44	Геодезический метод	0.10	-
3653	473334.59	1307965.63	Геодезический метод	0.10	-
3654	473299.04	1308000.23	Геодезический метод	0.10	-
3655	473263.90	1308035.03	Геодезический метод	0.10	-
3656	473245.75	1308049.83	Геодезический метод	0.10	-
3657	473234.58	1308058.30	Геодезический метод	0.10	-
3658	473218.38	1308065.83	Геодезический метод	0.10	-
3659	473192.75	1308075.88	Геодезический метод	0.10	-
3660	473183.78	1308079.48	Геодезический метод	0.10	-
3661	473177.87	1308083.25	Геодезический метод	0.10	-
3662	473173.93	1308089.36	Геодезический метод	0.10	-
3663	473176.99	1308100.01	Геодезический метод	0.10	-
3664	473190.46	1308122.31	Геодезический метод	0.10	-
3665	473192.98	1308126.82	Геодезический метод	0.10	-
3666	473199.51	1308137.56	Геодезический метод	0.10	-
3667	473202.71	1308142.47	Геодезический метод	0.10	-
3668	473204.68	1308143.92	Геодезический метод	0.10	-
3669	473207.04	1308144.88	Геодезический метод	0.10	-
3670	473209.58	1308145.21	Геодезический метод	0.10	-
3671	473212.19	1308144.88	Геодезический метод	0.10	-
3672	473226.11	1308140.54	Геодезический метод	0.10	-

2. Сведения о характерных точках границ объекта					
Обозначение характерных точек границ	Координаты, м		Метод определения координат характерной точки	Средняя квадратическая погрешность положения характерной точки (Mt), м	Описание обозначения точки на местности (при наличии)
	X	Y			
1	2	3	4	5	6
3673	473275.90	1308123.21	Геодезический метод	0.10	-
3674	473383.61	1308082.66	Геодезический метод	0.10	-
3675	473482.57	1308046.05	Геодезический метод	0.10	-
3676	473476.23	1308021.43	Геодезический метод	0.10	-
3677	473518.00	1308011.45	Геодезический метод	0.10	-
3678	473540.97	1308004.68	Геодезический метод	0.10	-
3679	473583.22	1307991.66	Геодезический метод	0.10	-
3680	473613.09	1307981.92	Геодезический метод	0.10	-
3681	473619.42	1307978.65	Геодезический метод	0.10	-
3682	473636.74	1308005.99	Геодезический метод	0.10	-
3683	473645.70	1308021.04	Геодезический метод	0.10	-
3684	473655.32	1308033.17	Геодезический метод	0.10	-
3685	473660.69	1308039.58	Геодезический метод	0.10	-
3686	473668.91	1308053.00	Геодезический метод	0.10	-
3687	473688.87	1308096.41	Геодезический метод	0.10	-
3688	473710.63	1308134.49	Геодезический метод	0.10	-
3689	473715.01	1308141.99	Геодезический метод	0.10	-
3690	473743.47	1308191.29	Геодезический метод	0.10	-
3691	473762.37	1308223.75	Геодезический метод	0.10	-
3692	473791.73	1308274.94	Геодезический метод	0.10	-
3693	473818.43	1308321.31	Геодезический метод	0.10	-
3694	473837.81	1308355.45	Геодезический метод	0.10	-
3695	473844.61	1308366.99	Геодезический метод	0.10	-
3696	473811.28	1308402.34	Геодезический метод	0.10	-
3697	473743.49	1308469.30	Геодезический метод	0.10	-

2. Сведения о характерных точках границ объекта

Обозначение характерных точек границ	Координаты, м		Метод определения координат характерной точки	Средняя квадратическая погрешность положения характерной точки (Mt), м	Описание обозначения точки на местности (при наличии)
	X	Y			
1	2	3	4	5	6
3698	473687.92	1308425.80	Геодезический метод	0.10	-
3699	473652.66	1308442.69	Геодезический метод	0.10	-
3700	473604.96	1308464.19	Геодезический метод	0.10	-
3701	473589.83	1308470.90	Геодезический метод	0.10	-
3702	473565.09	1308481.56	Геодезический метод	0.10	-
1	473560.79	1308471.92	Геодезический метод	0.10	-

3. Сведения о характерных точках части (частей) границы объекта

Обозначение характерных точек части границы	Координаты, м		Метод определения координат характерной точки	Средняя квадратическая погрешность положения характерной точки (Mt), м	Описание обозначения точки на местности (при наличии)
	X	Y			
1	2	3	4	5	6
-	-	-	-	-	-

Раздел 3

Сведения о местоположении измененных (уточненных) границ объекта

1. Система координат -

2. Сведения о характерных точках границ объекта

Обозначение характерных точек границ	Существующие координаты, м		Измененные (уточненные) координаты, м		Метод определения координат характерной точки	Средняя квадратическая погрешность положения характерной точки (Mt), м	Описание обозначения точки на местности (при наличии)
	X	Y	X	Y			
1	2	3	4	5	6	7	8
-	-	-	-	-	-	-	

3. Сведения о характерных точках части (частей) границы объекта

Обозначение характерных точек части границы	Существующие координаты, м		Измененные (уточненные) координаты, м		Метод определения координат характерной точки	Средняя квадратическая погрешность положения характерной точки (Mt), м	Описание обозначения точки на местности (при наличии)
	X	Y	X	Y			
1	2	3	4	5	6	7	8
-	-	-	-	-	-	-	

Схема местоположения границ публичного сервитута

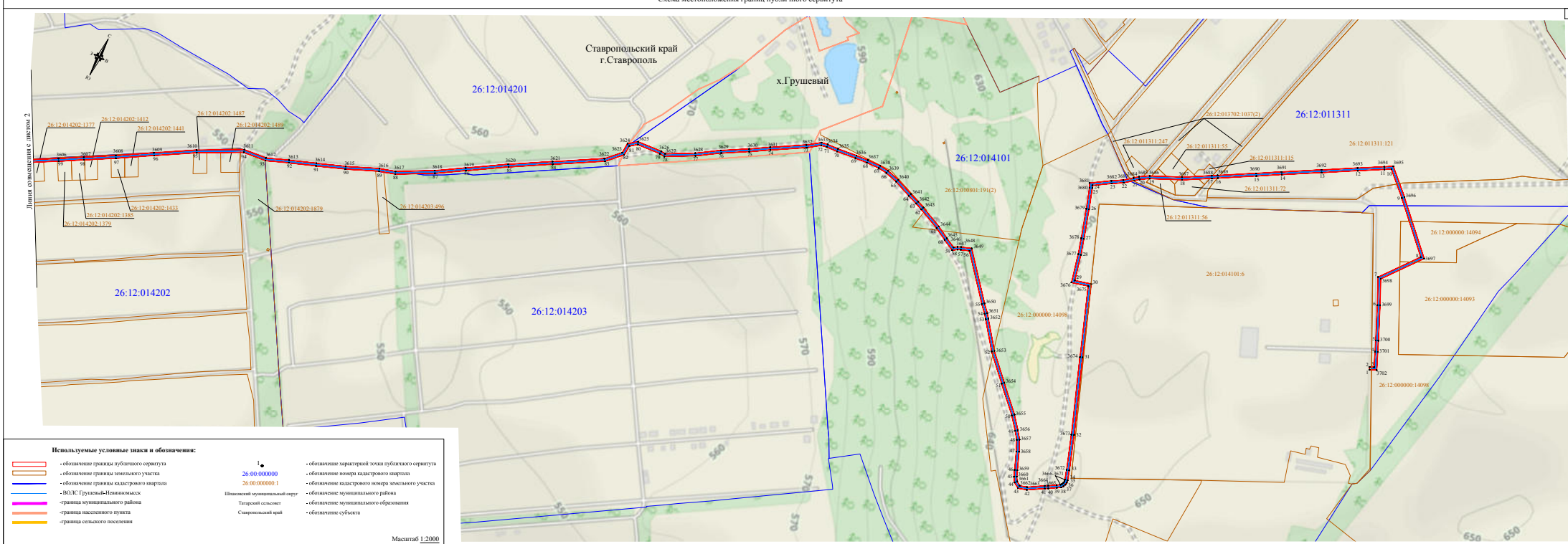
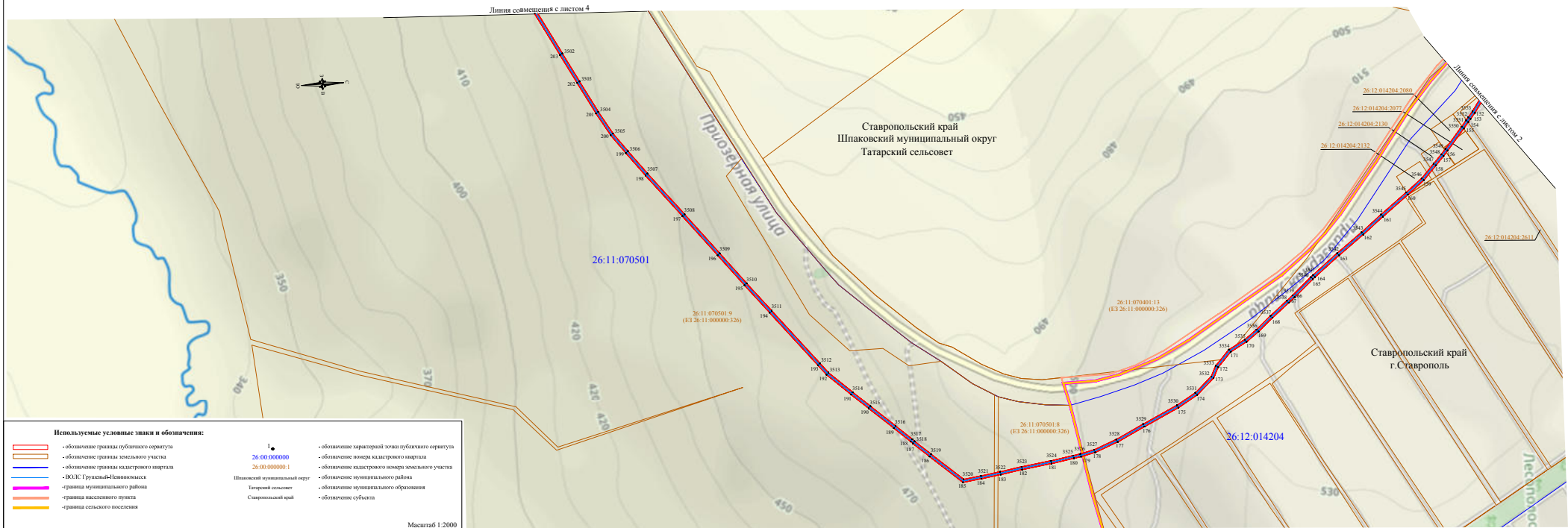


Схема местоположения границ публичного сервитута



Схема местоположения границ публичного сервитута



Используемые условные знаки и обозначения:

	- обозначение границы публичного сервитута		- обозначение характерной точки публичного сервитута
	- обозначение границы земельного участка		- обозначение номера кадастрового выдела
	- обозначение границ кадастрового выдела		- обозначение кадастрового номера земельного участка
	- ИОЭС Грозный-Навигационных		- обозначение муниципального района
	- граница муниципального района		- обозначение муниципального образования
	- граница населенного пункта		- обозначение субъекта
	- граница сельского поселения		

Штабровский муниципальный округ
Татарский сельсовет
Ставропольский край

Масштаб 1:2000

Схема местоположения границ публичного сервитута

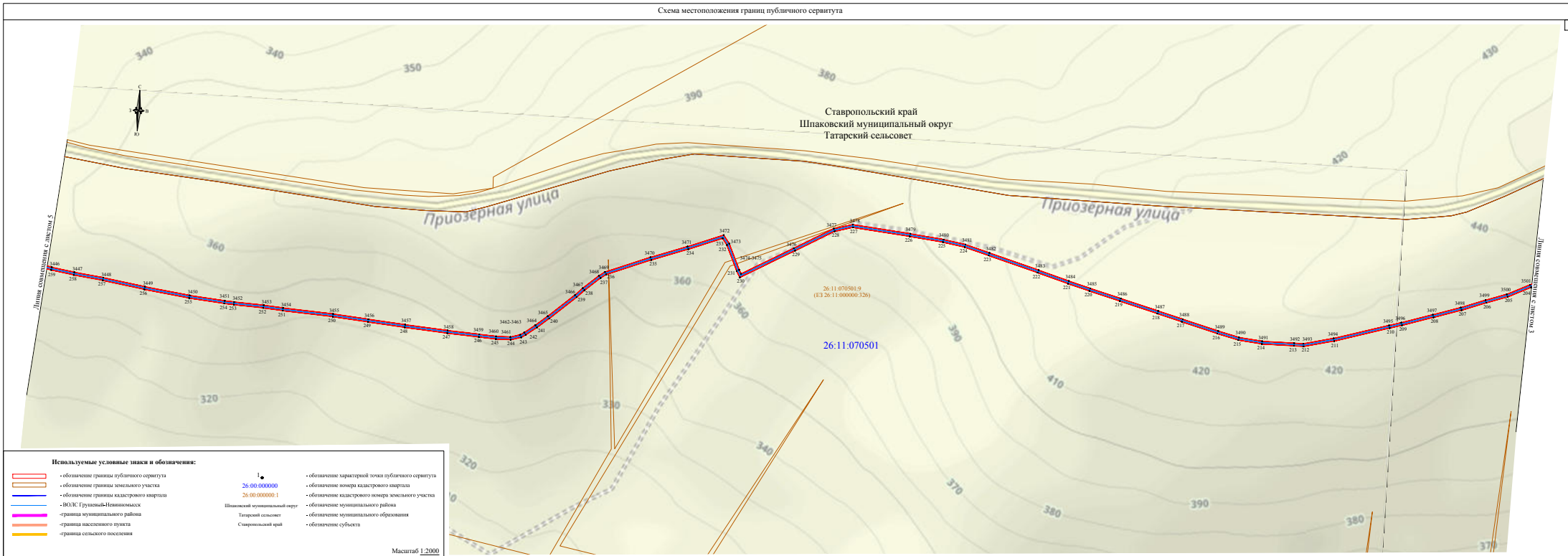


Схема местоположения границ публичного сервитута

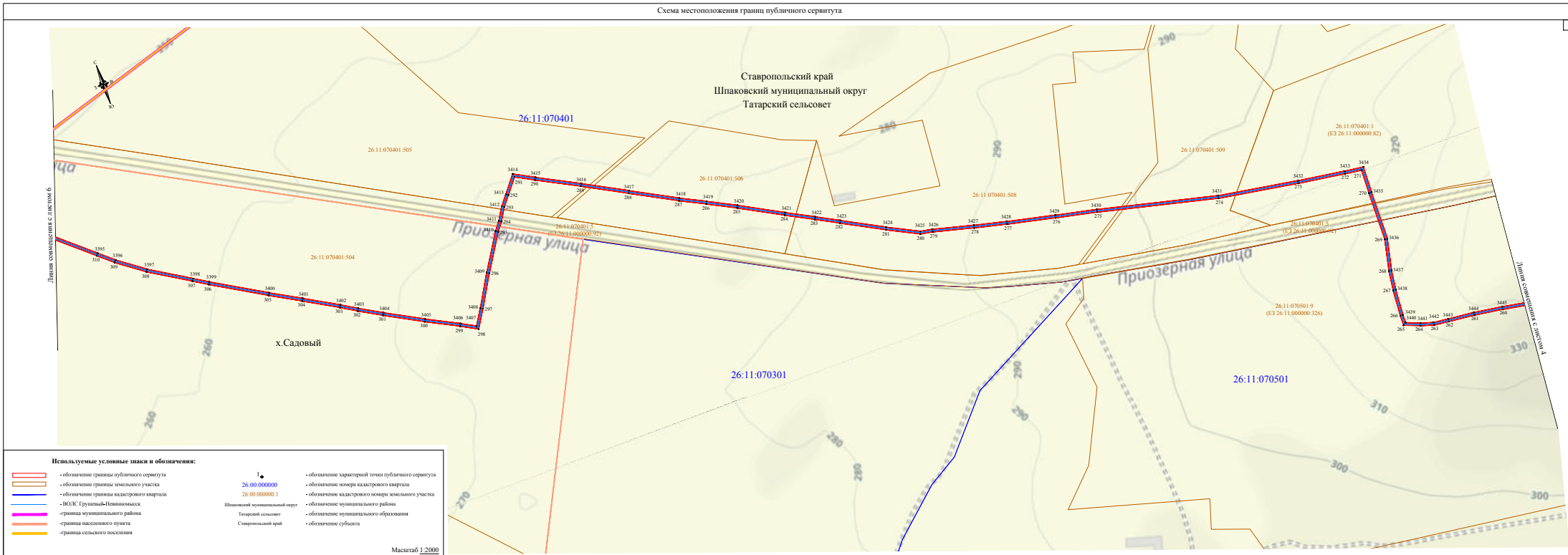


Схема местоположения границ публичного сервитута

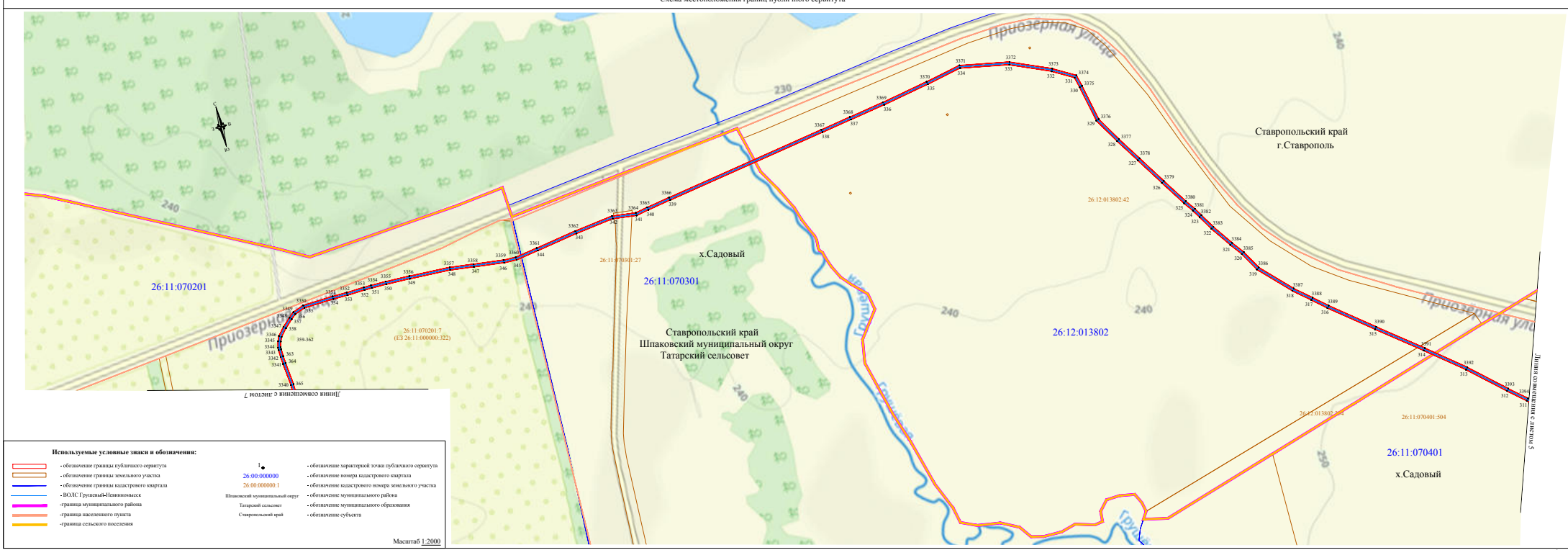


Схема местоположения границ публичного сервитута

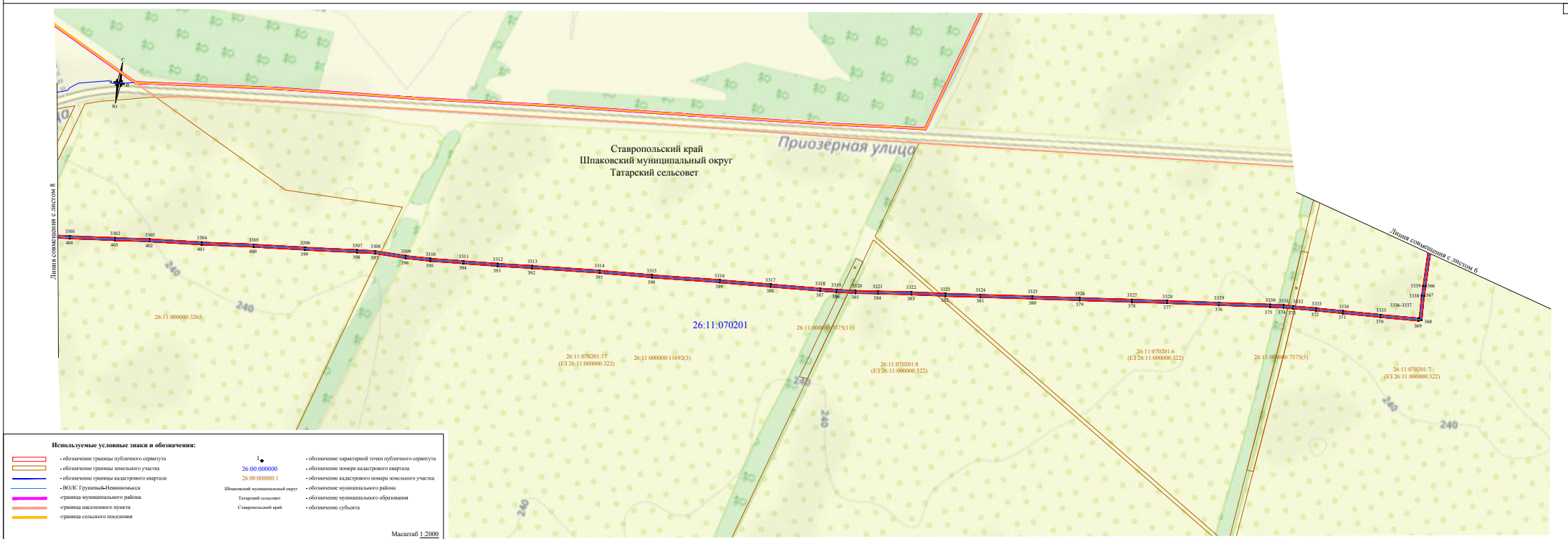
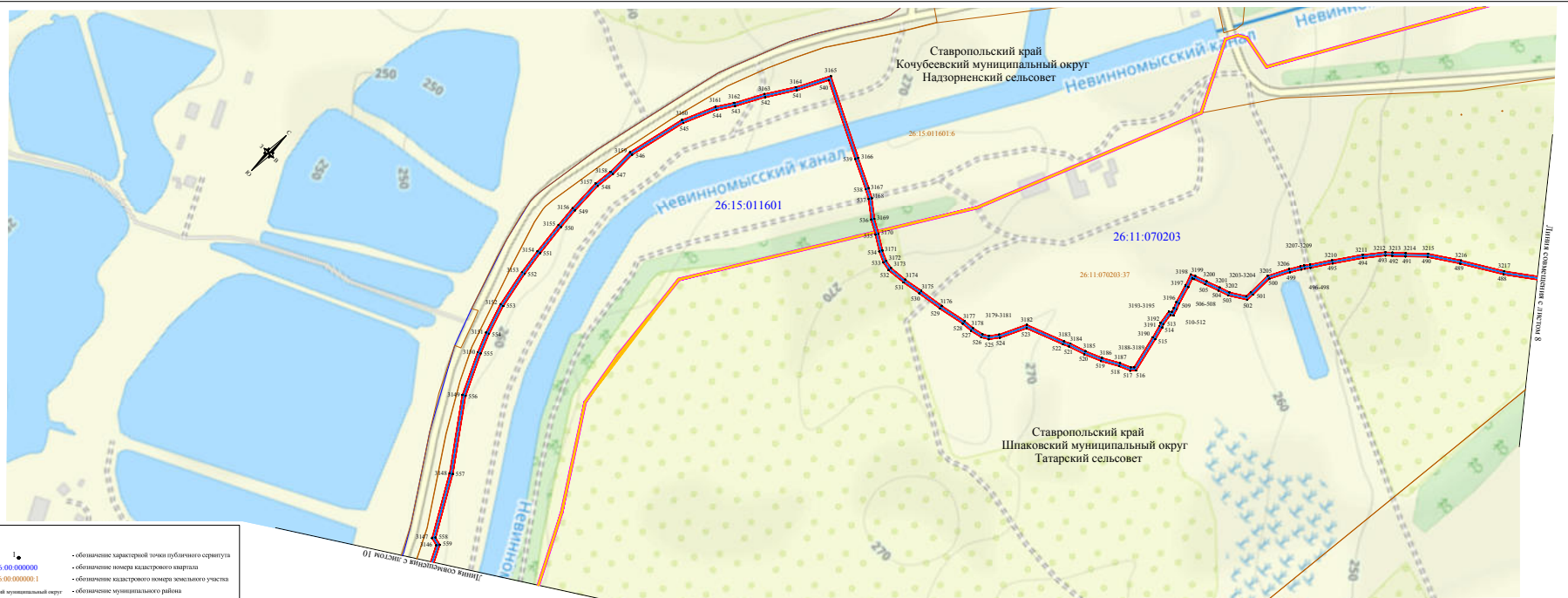


Схема местоположения границ публичного сервитута



Используемые условные знаки и обозначения:			
	- обозначение границы публичного сервитута		- обозначение характерной точки публичного сервитута
	- обозначение границы земельного участка	26.00.000000	- обозначение номера кадастрового квартала
	- обозначение границ кадастрового квартала	26.00.000000.1	- обозначение кадастрового номера земельного участка
	- ИОС: Прусский-Невинномысск		- обозначение муниципального района
	- граница муниципального района		- обозначение муниципального образования
	- граница населенного пункта		- обозначение субъекта
	- граница сельского поселения		

Масштаб 1:2000

Схема местоположения границ публичного сервитута

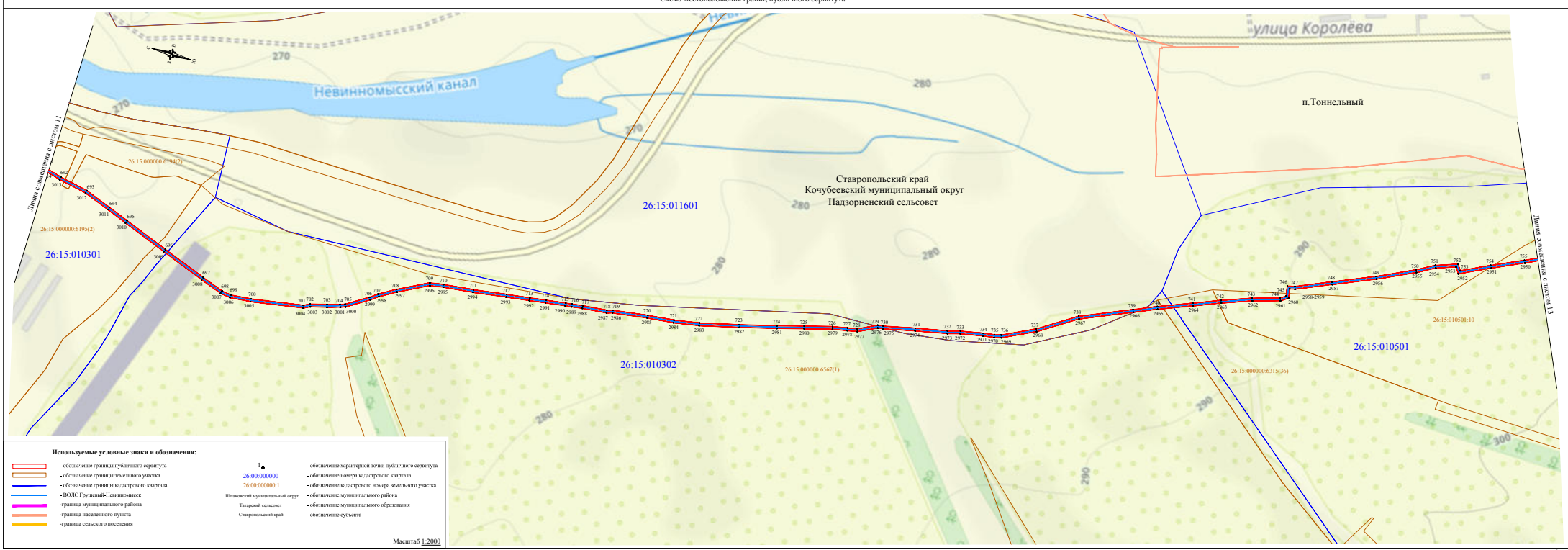
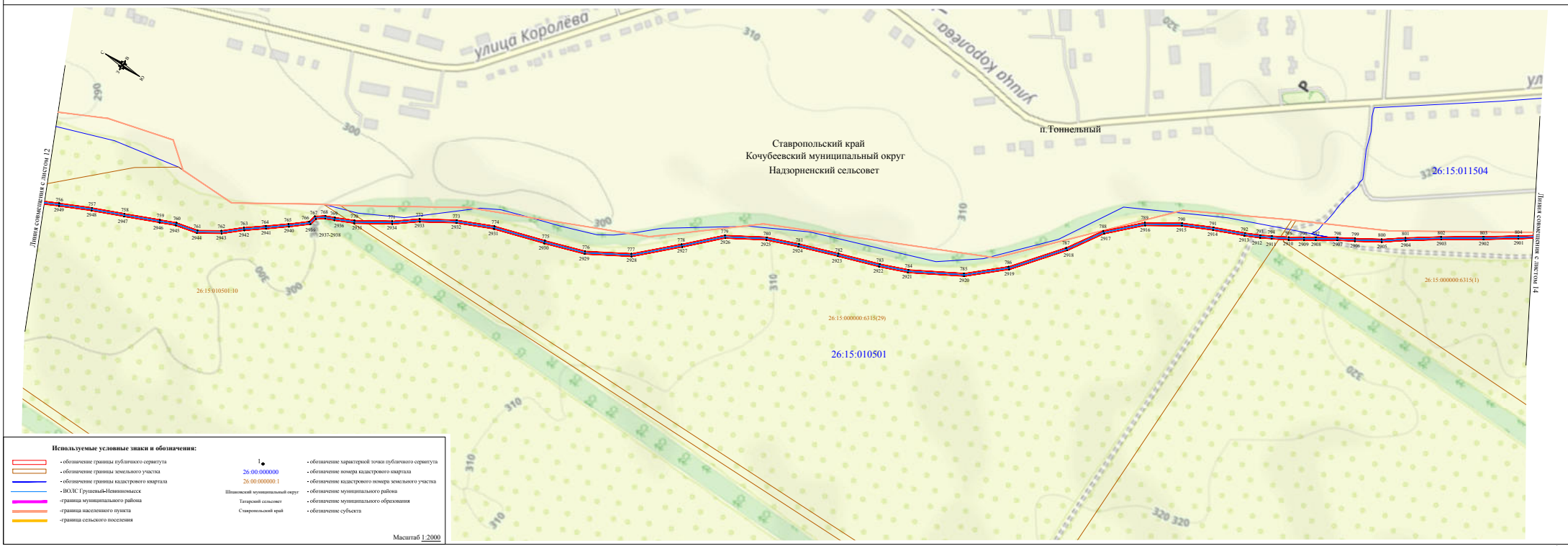


Схема местоположения границ публичного сервитута



Используемые условные знаки и обозначения:

	• обозначение границ публичного сервитута		• обозначение характерной точки публичного сервитута
	• обозначение границ земельного участка		• обозначение номера кадастрового выдела
	• обозначение границ кадастрового выдела		• обозначение кадастрового номера земельного участка
	• ИОУС Грозный-Навоинский		• обозначение муниципального района
	• граница муниципального района		• обозначение муниципального образования
	• граница населенного пункта		• обозначение субъекта
	• граница сельского поселения		

Масштаб 1:2000

Схема местоположения границ публичного сервитута

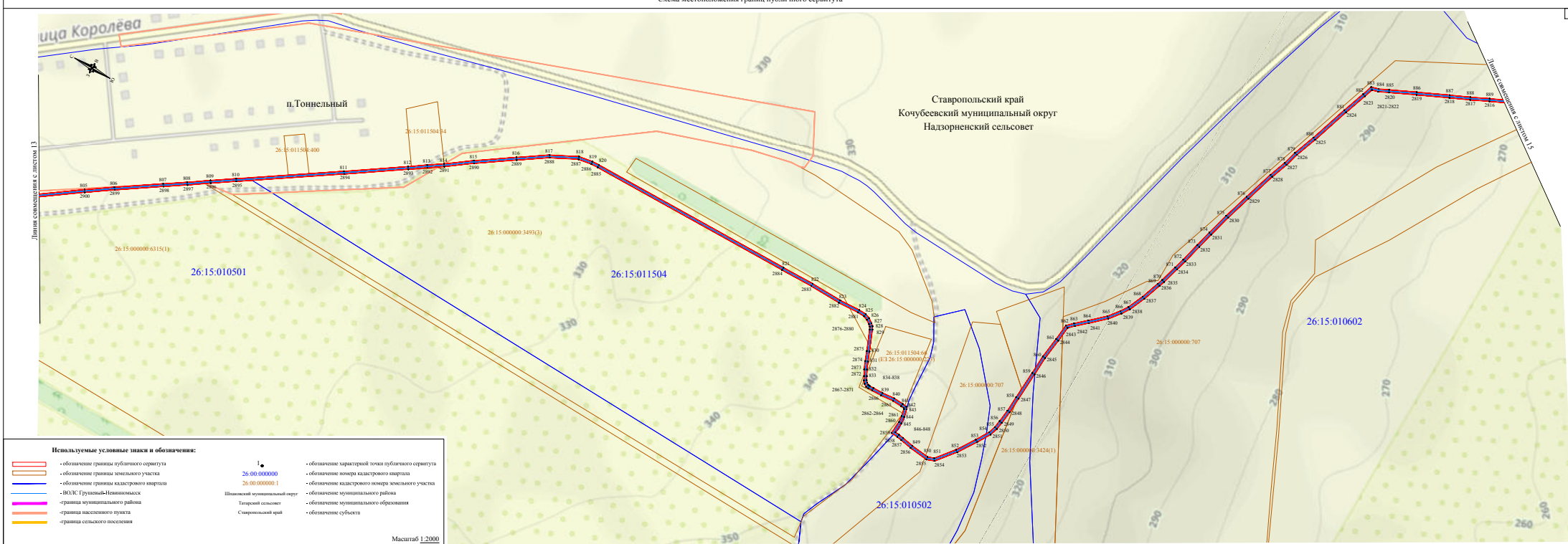


Схема местоположения границ публичного сервитута



Схема местоположения границ публичного сервитута

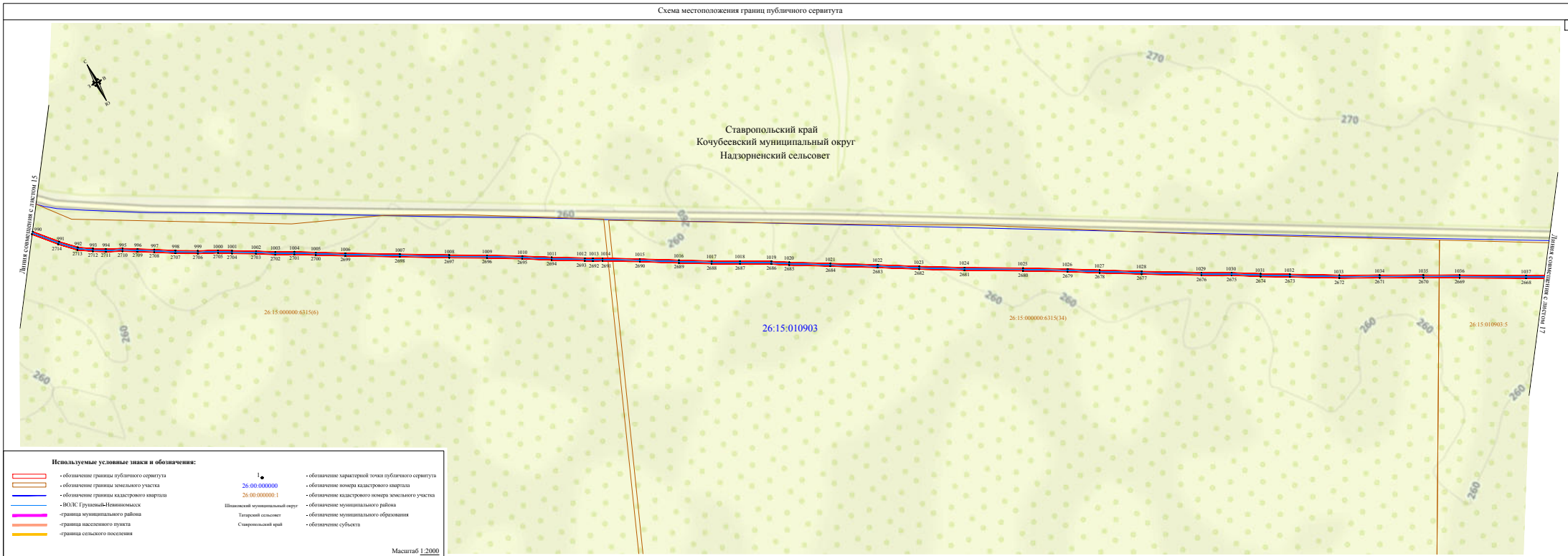


Схема местоположения границ публичного сервитута

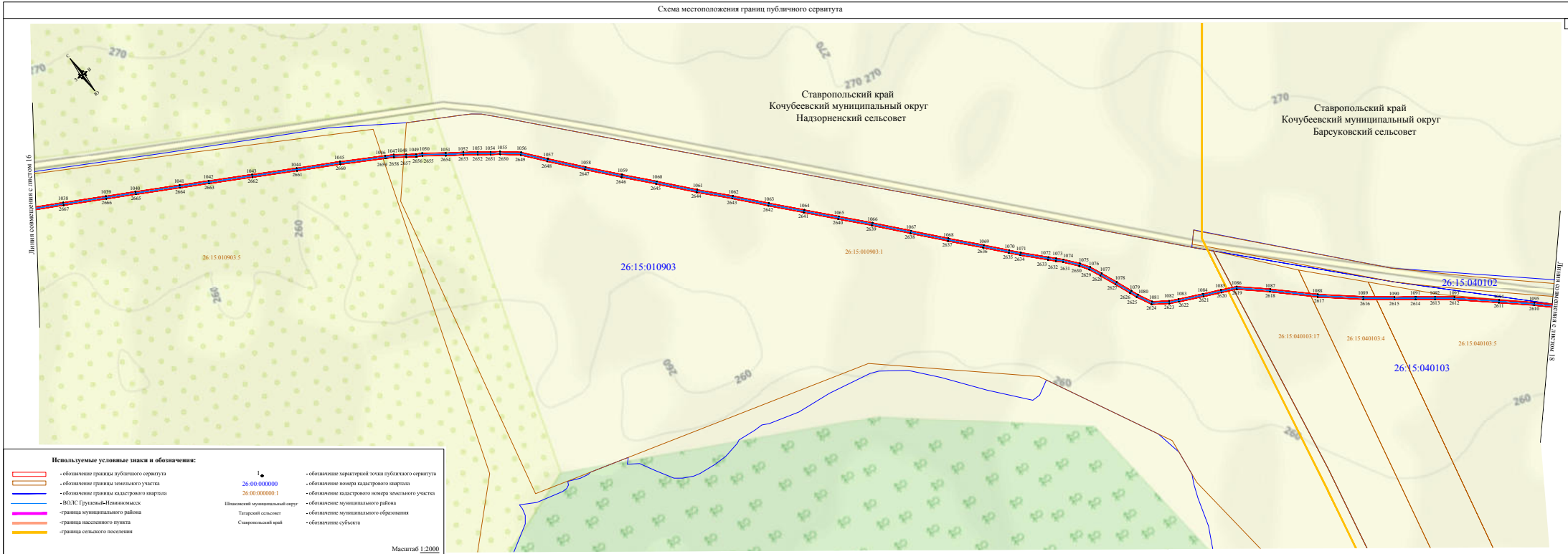
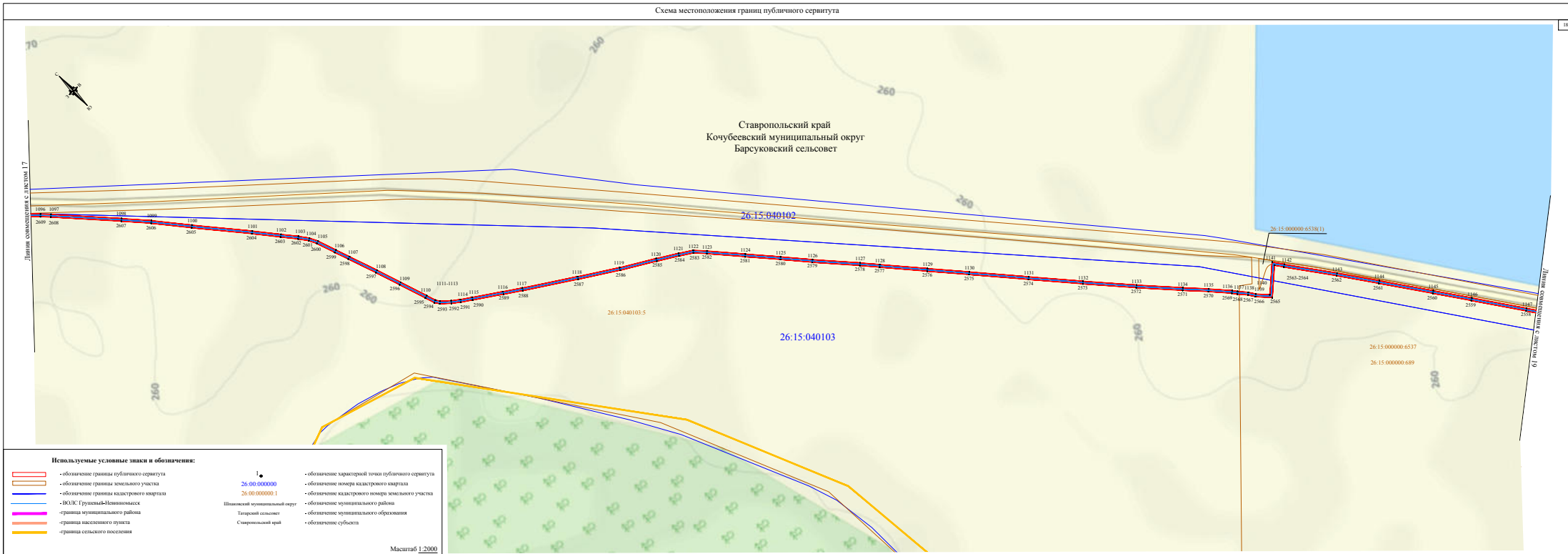


Схема местоположения границ публичного сервитута



Используемые условные знаки и обозначения:

- | | | | |
|--|---|--|--|
| | - обозначение границ публичного сервитута | | - обозначение характерной точки публичного сервитута |
| | - обозначение границ земельного участка | | - обозначение номера кадастрового выдела |
| | - обозначение границ кадастрового выдела | | - обозначение кадастрового номера земельного участка |
| | - ИОУС Грузинский/Навоинский | | - обозначение муниципального района |
| | - граница муниципального района | | - обозначение муниципального образования |
| | - граница населенного пункта | | - обозначение субъекта |
| | - граница сельского поселения | | |

Схема местоположения границ публичного сервитута

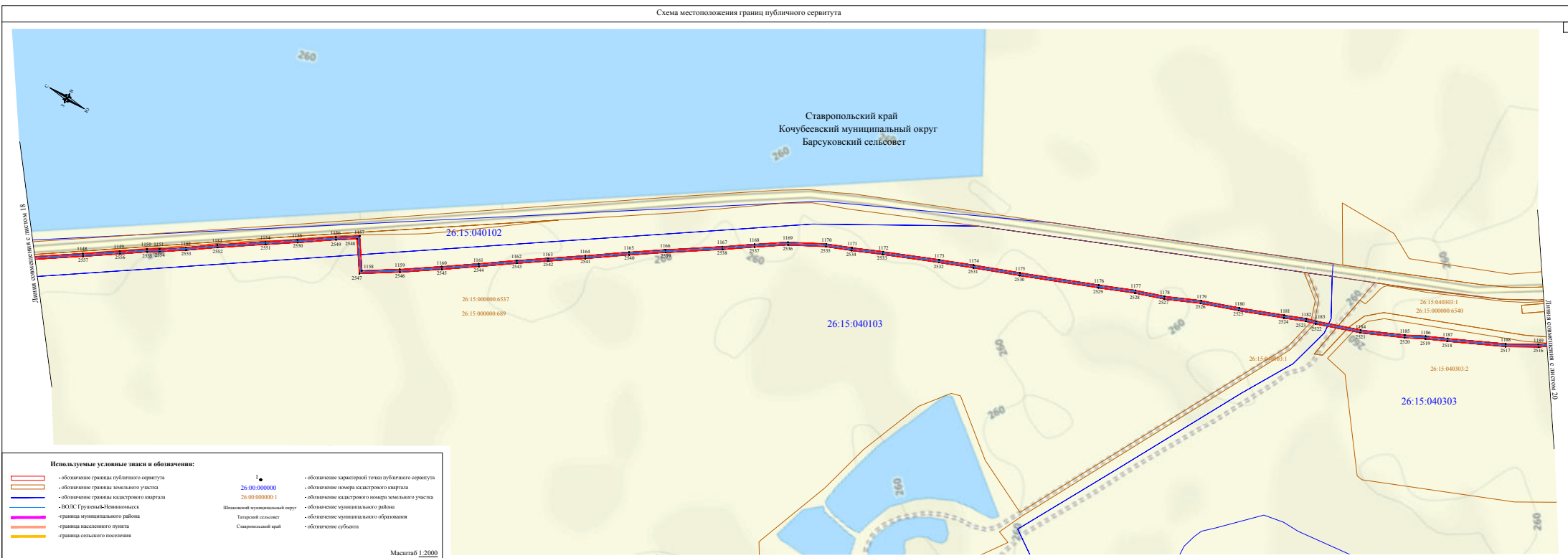


Схема местоположения границ публичного сервитута




Схема местоположения границ публичного сервитута

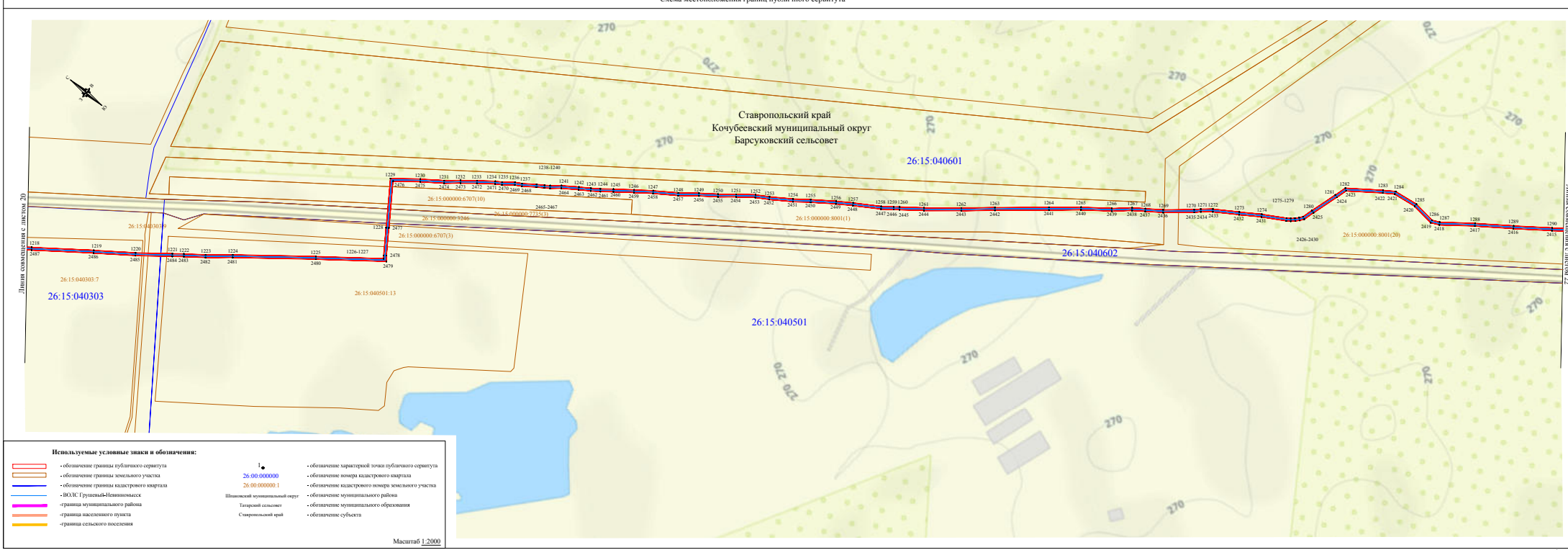
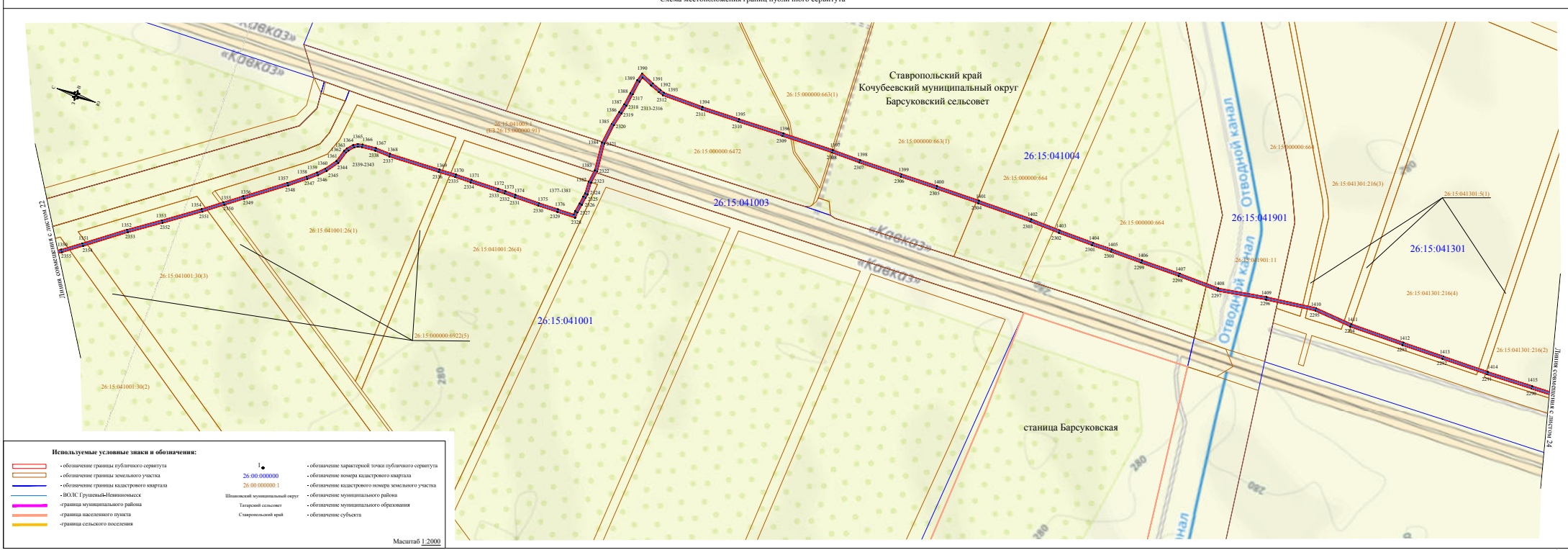


Схема местоположения границ публичного сервитута



Используемые условные знаки и обозначения:

	• обозначение границ публичного сервитута		• обозначение характерной точки публичного сервитута
	• обозначение границ земельного участка	26.00.000000	• обозначение номера кадастрового квартала
	• обозначение границ кадастрового квартала	26.00.000000.1	• обозначение кадастрового номера земельного участка
	• ИОСЗ Грузинский/Навигационных		• обозначение муниципального района
	• граница муниципального района		• обозначение муниципального образования
	• граница населенного пункта		• обозначение субъекта
	• граница сельского поселения		

Штабровский муниципальный округ
Татарский сельсовет
Ставропольский край

Масштаб 1:2000

Схема местоположения границ публичного сервитута

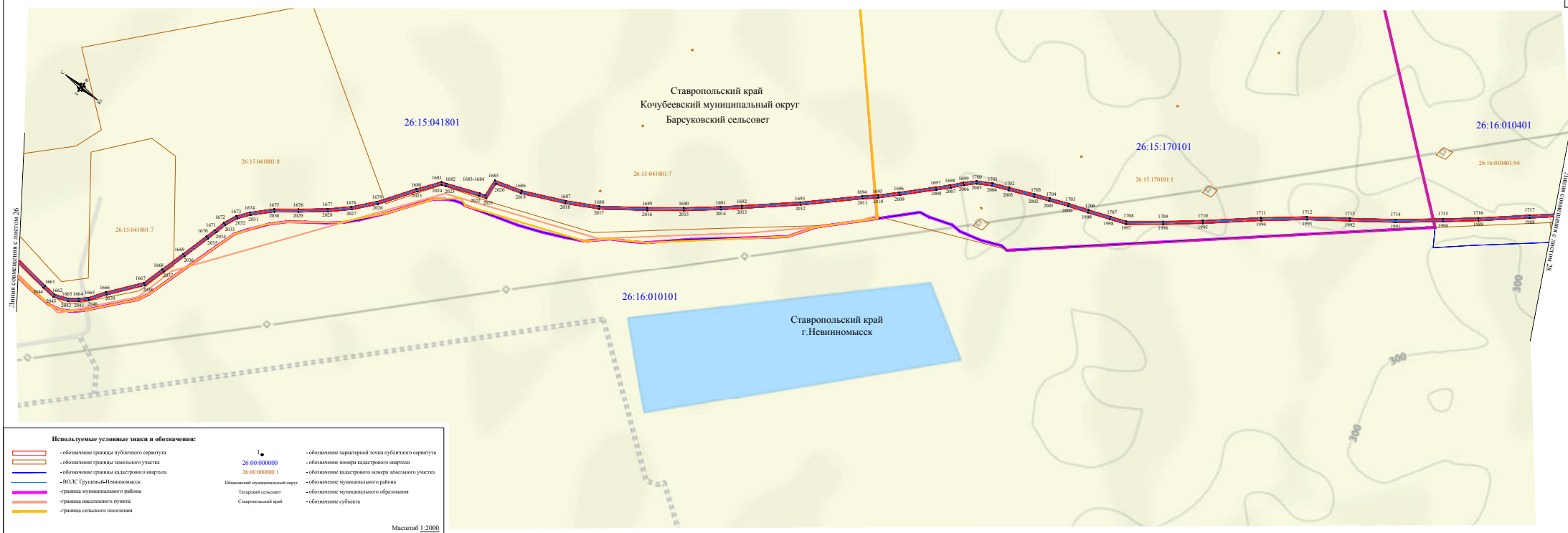


Схема местоположения границ публичного сервитута



Схема местоположения границ публичного сервитута

